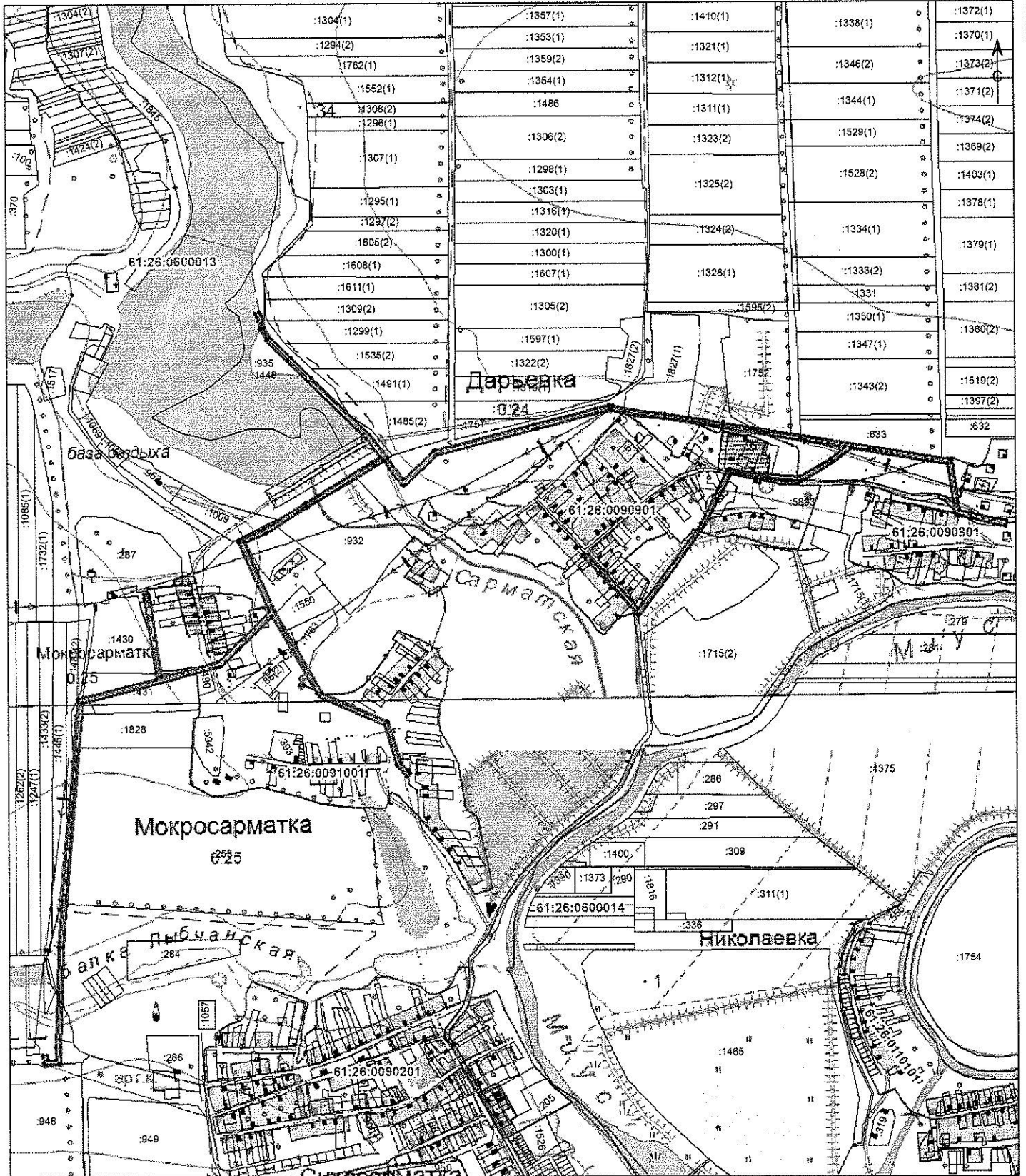


План границ объекта



Масштаб 1:15 000

Используемые условные знаки и обозначения:

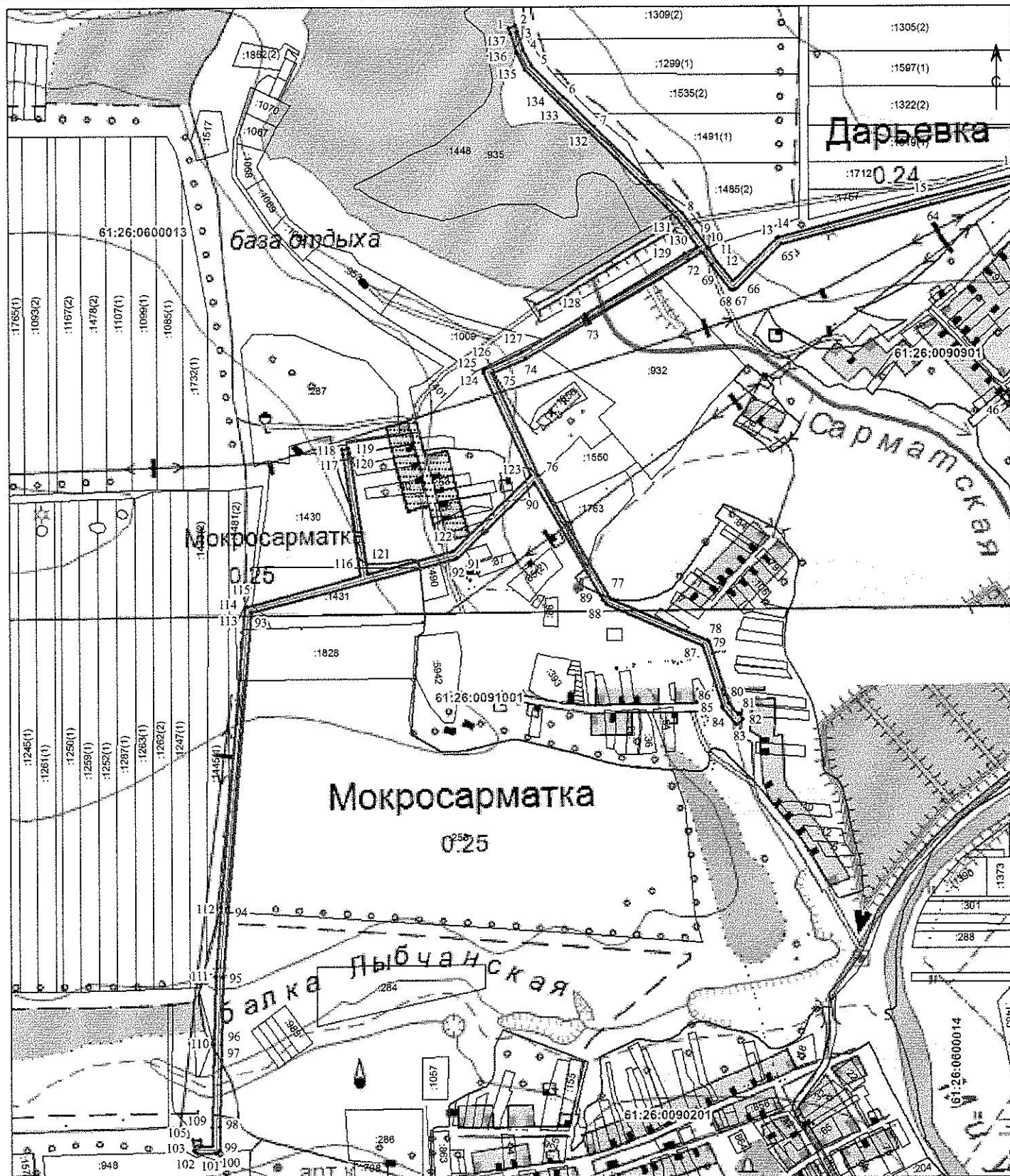
- 1 - характерная точка границы публичного сервитута
 - граница публичного сервитута
 - границы земельных участков, сведения о которых имеются в ЕГРН
 - граница кадастрового квартала
 - граница района
- 44 - кадастровый номер земельных участков, сведения о которых содержатся в ЕГРН
 61:26:0600024 - номер кадастрового квартала



Дата "05" 11 2019 г.

Место подписи и оттиска печати (при наличии) лица, составившего местоположения границ объекта

План границ объекта



Масштаб 1:10 000

Используемые условные знаки и обозначения:

- 1 - характерная точка границы публичного сервитута
- граница публичного сервитута
- границы земельных участков, сведения о которых имеются в ЕГРН
- граница кадастрового квартала
- граница района
- 44 - кадастровый номер земельных участков, сведения о которых содержатся в ЕГРН
- 61:26:0600024 - номер кадастрового квартала

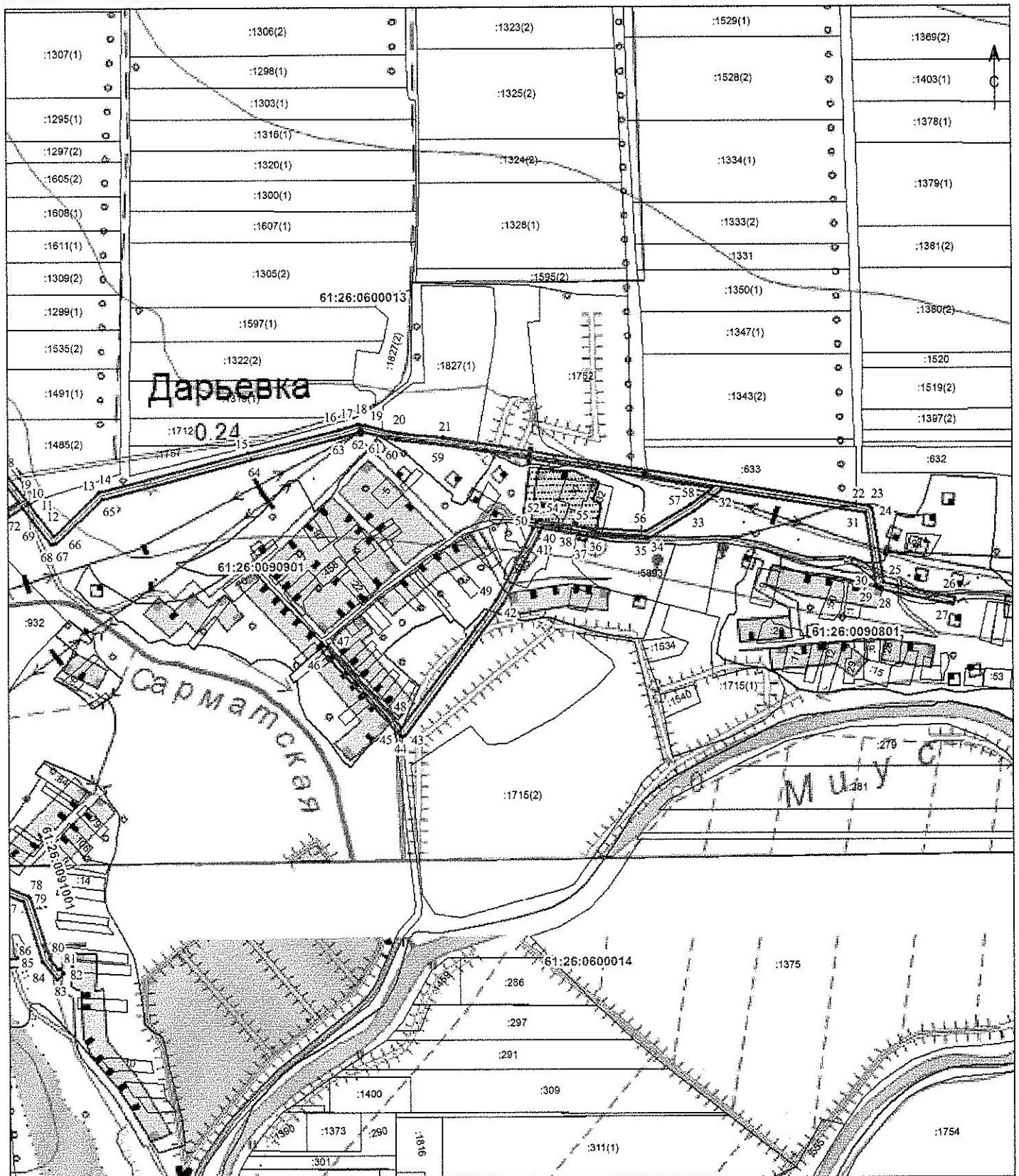


Дата "05" 11 2019 г.

Место подписи и оттиска печати (при наличии) лица, составившего описание местоположения границ объекта

Раздел 4

План границ объекта



Масштаб 1:10 000

Используемые условные знаки и обозначения:

- - характерная точка границы публичного сервитута
- — граница публичного сервитута
- - границы земельных участков, сведения о которых имеются в ЕГРН
- — граница кадастрового квартала
- — граница района
- 44 - кадастровый номер земельных участков, сведения о которых содержатся в ЕГРН
- 61:26:0600024 - номер кадастрового квартала



Дата "05" 11 2019 г.

Место подписи (при наличии) лица, составившего
местоположения границ объекта