

КАРТА-ПЛАН ТЕРРИТОРИИ

КАРТА-ПЛАН ТЕРРИТОРИИ

Содержание

№ п/п	Разделы карта-плана территории	Номера листов
1	2	3
1	Пояснительная записка	2
2	Сведения о пунктах геодезической сети и средствах измерений	7
3	Сведения об уточняемых земельных участках	9
4	Сведения об уточняемых земельных участках необходимых для исправления реестровых ошибок	171
5	Описание местоположения строения на земельном участке	195
6	Схема границ земельных участков	220
7	Схема геодезических построений	227
8	Акт согласования местоположения границ земельных участков	
9	Заключение или заключения согласительной комиссии о результатах рассмотрения возражений относительно местоположения границ земельных участков	
10	Приложение	
—	<i>Постановление администрации Неклиновского района серия:- №б/н от 29.05.2023</i>	—

Пояснительная записка

1. Сведения о территории выполнения комплексных кадастровых работ: *Ростовская область, Неклиновский р-н, СНТ "Красная рябина-1", кадастровый квартал 61:26:0504501*

(наименование субъекта Российской Федерации, муниципального образования, населенного пункта, уникальные учетные номера кадастровых кварталов, иные сведения, позволяющие определить местоположение территории, на которой выполняются комплексные кадастровые работы, например, наименование садоводческого или огороднического некоммерческого товарищества, гаражного кооператива, элемента планировочной структуры)

2. Основания выполнения комплексных кадастровых работ:

Наименование, дата и номер документа, на основании которого выполняются комплексные кадастровые работы:

Муниципальный контракт от 04.04.2023 №61

3. Дата подготовки карты-плана территории *29 мая 2023 г.*

4. Сведения о заказчике(ах) комплексных кадастровых работ:

В отношении юридического лица, органа местного самоуправления муниципального района, муниципального округа или городского округа либо уполномоченного исполнительного органа государственной власти субъекта Российской Федерации:

полное или сокращенное (в случае, если имеется) наименование: *Администрация Неклиновского района Ростовской области*

основной государственный регистрационный номер: *1026101344830*

КАРТА-ПЛАН ТЕРРИТОРИИ

идентификационный номер налогоплательщика: 6123003556

В отношении физического лица или представителя физических или юридических лиц:

фамилия, имя, отчество (последнее - при наличии): —

страховой номер индивидуального лицевого счета в системе обязательного пенсионного страхования Российской Федерации (СНИЛС): —

Наименование и реквизиты документа, подтверждающие полномочия представителя заказчика(ов) комплексных кадастровых работ:

—

Адрес электронной почты (для направления уведомления о результатах внесения сведений в Единый государственный реестр недвижимости): —

5. Сведения об исполнителе комплексных кадастровых работ:

Полное или сокращенное (в случае, если имеется) наименование и адрес юридического лица, с которым заключен государственный или муниципальный контракт либо договор подряда на выполнение комплексных кадастровых работ: *ООО "ДатумГрупп", 344011, Ростовская область, г. Ростов-на-Дону, Доломановский 70г*

Фамилия, имя, отчество кадастрового инженера (последнее - при наличии): *Обыденов Алексей Викторович* и основной государственный регистрационный номер кадастрового инженера индивидуального предпринимателя (ОГРНИП): *312236015800031*

Страховой номер индивидуального лицевого счета в системе обязательного пенсионного страхования Российской Федерации (СНИЛС) кадастрового инженера: *14244911746*

Уникальный реестровый номер кадастрового инженера в реестре саморегулируемой организации кадастровых инженеров и дата внесения сведений о физическом лице в такой реестр: *7683 30 июня 2016 г.*

Полное или (в случае, если имеется) сокращенное наименование саморегулируемой организации кадастровых инженеров, членом которой является кадастровый инженер: *А СРО Кадастровые инженеры*

Контактный телефон: *8-918-947-96-72*

Почтовый адрес и адрес электронной почты, по которым осуществляется связь с кадастровым инженером: *352117, Краснодарский край, Тихорецкий район, ст-ца Архангельская, ул. Халтурина, 16, kad_ing_obidenov@list.ru*

6. Перечень документов, использованных при подготовке карты-плана территории:

№ п/п	Реквизиты документа				
	Вид	Дата	Номер	Наименование	Иные сведения
1	2	3	4	5	6

КАРТА-ПЛАН ТЕРРИТОРИИ

1	2	3	4	5	6
1	—	03.03.2023	КУВИ- 001/2023- 54711807	Кадастровый план территории	—
2	—	03.03.2022	****_ ***/****- *****	Кадастровый план территории	—

КАРТА-ПЛАН ТЕРРИТОРИИ**7. Пояснения к карте-плану территории:****Содержание**

В состав карты-плана в приложения не включена Выписка из каталога координат пунктов ГГС, однако документ включен в исходные данные.

Пояснительная записка

Комплексные кадастровые работы выполнены в рамках исполнения Муниципального контракта № 61 от 04.04.2023 г. Заказчик: Администрация Неклиновского района Ростовской области Участник: ООО «Датум групп» Ростовская область, Неклиновский р-н, СНТ "Красная рябина-1", кадастровый квартал 61:26:0504501.

Общее количество объектов недвижимости, согласно кадастровому плану территории: 66 (шестьдесят шесть) в карте-плане:

- уточнено местоположение 75 (семидесяти пяти) земельных участков;
- проведено исправление реестровой ошибки в отношении 10 (десяти) земельных участков;
- уточнено местоположение 14 (четырнадцати) объектов капитального строительства;
- границы 22 (двадцати двух) земельных участков содержатся в Едином государственном реестре прав и были уточнены в установленных границах;
- границы 10 (десяти) объектов капитального строительства содержатся в Едином государственном реестре прав и были уточнены в установленных границах;

В рамках проведения комплексных кадастровых работ на территории Неклиновского района Ростовской области были поданы запросы в Управление Федеральной службы государственной регистрации кадастра и картографии по Республике Башкортостан о предоставлении картографических материалов, землеустроительных и межевых дел в отношении уточняемых земельных участков.

При заполнении сведений о характерных точках границ земельных участков заполняются обозначения характерных и уточняемых точек. Для обозначения уточняемых точек используется сочетание строчной буквы "н" русского алфавита, числа, записанного арабскими цифрами, и заглавной буквы "У" русского алфавита (например, н1У) - для новых точек границ земельных участков; сочетание строчной буквы "н" русского алфавита, числа, записанного арабскими цифрами, и заглавной буквы "О" русского алфавита (например, н1О) - для новых точек контура здания, сооружения, объекта незавершенного строительства. При формировании карта-плана территории указанное обозначение точек не предусмотрено XML-схемой. В электронный документ для всех точек будет выгружено обозначение в формате числа.

По сведениям Единого государственного реестра недвижимости на земельных участках имеются части, которые при уточнении не полностью входят в границы уточняемых земельных участков. Однако в соответствии со статьей 42.1 Федерального закона от 24.07.2007 N 221-ФЗ в результате выполнения комплексных кадастровых работ:

- 1) осуществляется уточнение местоположения границ земельных участков;
- 2) осуществляется установление или уточнение местоположения на земельных участках зданий, сооружений, объектов незавершенного строительства, указанных в части 1 настоящей статьи;
- 3) обеспечивается образование земельных участков, на которых расположены здания, в том числе многоквартирные дома, сооружения, за исключением сооружений, являющихся линейными объектами;
- 4) обеспечивается образование земельных участков общего пользования, занятых площадями, улицами, проездами, набережными, скверами, бульварами, водными объектами, пляжами и другими объектами;
- 5) обеспечивается исправление реестровых ошибок в сведениях Единого государственного реестра недвижимости о местоположении границ земельных

КАРТА-ПЛАН ТЕРРИТОРИИ

участков и контуров зданий, сооружений, объектов незавершенного строительства.

Таким образом формирование или изменение частей земельных участков (чзу) не входит в комплексные кадастровые работы, координаты частей не подразумеваются актуальной XML-схемой карта-плана территории.

Карта-план территории подготовлен кадастровым инженером Обыденовым Алексеем Викторовичем (квалификационный аттестат № 23-10-39 от 23.11.2010), включенным в реестр членов Ассоциации СРО "Кадастровые инженеры" 30.06.2016 г. № 7683. Номер регистрации в государственном реестре лиц, осуществляющих кадастровую деятельность – 580. Страховой номер индивидуального лицевого счета в системе обязательного пенсионного страхования Российской Федерации (СНИЛС) 142-449-117-46.

Сведения об уточняемых земельных участках

В ходе проведения комплексных кадастровых работ была уточнено местоположение и площадь земельных участков, в результате которых расхождение площади уточняемых земельных участков по сведениям единого государственного реестра недвижимости и фактической не превышает десяти процентов.

Земельный участок с кадастровым номером 61:26:0504501:26 дублирует земельный участок с кадастровым номером 61:26:0504501:49.

По фактическому расположению границ земельного участка с кадастровым номером 61:26:0503701:160 выявлено уменьшение площади более чем на 10%.

Сведения об образуемых земельных участках

В ходе выполнения комплексных кадастровых работ образование новых земельных участков не проводилось в связи с отсутствием проекта межевания территории.

Сведения об уточняемых земельных участках, необходимые для исправления реестровых ошибок в сведениях о местоположении их границ

В ходе проведения комплексных кадастровых работ была уточнено местоположение и площадь земельных участков, в результате которых расхождение площади уточняемых земельных участков по сведениям единого государственного реестра недвижимости и фактической не превышает десяти процентов

Описание местоположения здания, сооружения, объекта незавершенного строительства на земельном участке

В результате выполнения комплексных кадастровых работ уточняется фактическое местоположение уже существующих на земельных участках зданий, сооружений или объектов незавершенного строительства. При этом такие сведения, как площадь, этажность, год постройки и материал стен не уточняются в рамках проведения комплексных кадастровых работ.

Местоположение здание с кадастровым номером 61:26:0504501:65, 61:26:0504501:66 не определено.

Здание с кадастровым номером 61:26:0504501:45 дублирует здание с кадастровым номером 61:26:0504501:55

Сведения о зданиях, сооружениях, объектах незавершенного строительства, необходимые для исправления реестровых ошибок в сведениях об описании их местоположения

В результате выполнения комплексных кадастровых работ уточняется фактическое местоположение уже существующих на земельных участках зданий, сооружений или объектов незавершенного строительства. При этом такие сведения, как площадь, этажность, год постройки и материал стен не уточняются в рамках проведения комплексных кадастровых работ.

КАРТА-ПЛАН ТЕРРИТОРИИ

Акт согласования местоположения границ земельных участков при выполнении комплексных кадастровых работ

Пояснений нет

1. Сведения о пунктах геодезической сети:

№ п/п	Вид геодези- ческой сети	Название пункта и тип знака геодезической сети	Система координат пункта геодезической сети	Координаты пункта, м		Дата обследования 22 февраля 2023 г.		
						Сведения о состоянии		
				Х	У	наружного знака пункта	центра пункта	марки центра пункта
1	2	3	4	5	6	7	8	9
1	Государс- твенная геодезиче- ская сеть сгущения 3 класса	Бессергеновка, пир. Центр 1	МСК-61	427933,83	1373233,22	разрушен (поврежден)	сохранился	сохранился
2	Государс- твенная геодезиче- ская сеть сгущения 3 класса	Совхоз № 24, пир. Центр 1	МСК-61	430818,22	1329688,80	сохранился	сохранился	сохранился
3	Государс- твенная геодезиче- ская сеть сгущения 3 класса	Калиновка, пир. Центр 1	МСК-61	426752,08	1350023,05	разрушен (поврежден)	сохранился	сохранился

КАРТА-ПЛАН ТЕРРИТОРИИ

Сведения о пунктах геодезической сети и средствах измерений

1	2	3	4	5	6	7	8	9
4	Государственная геодезическая сеть 3 класса	Софиевка, пир. Центр 1 оп	МСК-61	422719,02	1355916,48	разрушен (поврежден)	сохранился	сохранился
5	Государственная геодезическая сеть 2 класса	Западный, пир. Центр 1	МСК-61	419408,00	1365907,90	разрушен (поврежден)	сохранился	сохранился

2. Сведения об использованных средствах измерений:

№ п/п	Наименование и обозначение типа средства измерений - прибора (инструмента, аппаратуры)	Заводской или серийный номер средства измерений	Реквизиты свидетельства о поверке прибора (инструмента, аппаратуры) и (или) срок действия поверки
1	2	3	4
1	Аппаратура спутниковая геодезическая EFT M4 GNSS, заводской номер SD 13682364	SD 13682364	С-ГСХ/07-07-2022/169354417 от 07.07.2022 г.
2	Комплексы наземного слежения, приема и обработки сигналов ГНСС EFT RS 1	RS1-2020-1002	№ С-ГСХ/12-10-2021/101623904 от 12.10.2021

КАРТА-ПЛАН ТЕРРИТОРИИ

Сведения об уточняемых земельных участках

1. Сведения о характерных точках границы уточняемого земельного участка с кадастровым номером 61:26:0503701:3 :

Система координат МСК-61

Зона № 1

Обозначение характерных точек границ	Координаты, м				Метод определения координат	Формулы, примененные для расчета средней квадратической погрешности определения координат характерных точек границ (M_i), с подставленными в такие формулы значениями и итоговые (вычисленные) значения M_i , м	Описание закрепления точки
	содержатся в Едином государственном реестре недвижимости		определены в результате выполнения комплексных кадастровых работ				
	X	Y	X	Y			
1	2	3	4	5	6	7	8
32	—	—	428967,00	1361860,56	Метод спутниковых геодезических измерений (определений)	$M_t = \text{SQRT}(M_1^2 + M_2^2) =$ $\text{SQRT}(0,6^2 + 0,08^2) = 0,1 \text{ м}$	—
28	—	—	428964,84	1361875,47	Метод спутниковых геодезических измерений (определений)	$M_t = \text{SQRT}(M_1^2 + M_2^2) =$ $\text{SQRT}(0,6^2 + 0,08^2) = 0,1 \text{ м}$	—
н104У	—	—	428930,83	1361867,65	Метод спутниковых геодезических измерений (определений)	$M_t = \text{SQRT}(M_1^2 + M_2^2) =$ $\text{SQRT}(0,6^2 + 0,08^2) = 0,1 \text{ м}$	—
н103У	—	—	428933,00	1361852,88	Метод спутниковых геодезических измерений (определений)	$M_t = \text{SQRT}(M_1^2 + M_2^2) =$ $\text{SQRT}(0,6^2 + 0,08^2) = 0,1 \text{ м}$	—
32	—	—	428967,00	1361860,56	Метод спутниковых геодезических измерений (определений)	$M_t = \text{SQRT}(M_1^2 + M_2^2) =$ $\text{SQRT}(0,6^2 + 0,08^2) = 0,1 \text{ м}$	—

КАРТА-ПЛАН ТЕРРИТОРИИ

Сведения об уточняемых земельных участках

2. Сведения о частях границ уточняемого земельного участка с кадастровым номером 61:26:0503701:3 :

Обозначение части границ		Горизонтальное проложение (S), м	Описание прохождения части границ	Сведения о согласовании местоположения границ(согласовано/спорное)
от т.	до т.			
1	2	3	4	5
32	28	15,07	—	—
28	н104У	34,90	—	—
н104У	н103У	14,93	—	—
н103У	32	34,86	—	—

3. Сведения о характеристиках уточняемого земельного участка с кадастровым номером 61:26:0503701:3 :

№ п/п	Наименование характеристик земельного участка	Значение характеристики
1	2	3
1.	Адрес земельного участка	—
1.1.	Сведения о местоположении земельного участка (при отсутствии адреса) в структурированном в соответствии с федеральной информационной адресной системой виде	Ростовская область, р-н Неклиновский, д. Золотарево, днт " Красная рябина-1", 99
1.2.	Дополнительные сведения о местоположении земельного участка	—
2.	Площадь земельного участка ± величина погрешности определения(вычисления) площади ($P \pm \Delta P$), м ²	521±8
3.	Формула, примененная для вычисления предельной погрешности определения площади земельного участка, с подставленными значениями и итоговые (вычисленные) значения (ΔP), м ²	$\Delta P = 3,5 \cdot M_t \cdot \sqrt{P_{\text{док}}} = 3,5 \cdot 0,10 \cdot \sqrt{507} = 8$
4.	Площадь земельного участка согласно сведениям Единого государственного реестра недвижимости ($P_{\text{кад}}$), м ²	507
5.	Оценка расхождения P и $P_{\text{кад}}$ ($P - P_{\text{кад}}$), м ²	14
6.	Предельный минимальный и максимальный размеры земельного участка ($P_{\text{мин}}$ и $P_{\text{макс}}$), м ²	—
7.	Вид (виды) разрешенного использования	Садоводство
7.1.	Дополнительные сведения об использовании земельного участка	—
8.	Кадастровый или иной государственный учетный номер (инвентарный) здания, сооружения, объекта незавершенного строительства, расположенного на земельном участке	—
9.	Сведения о земельных участках (землях общего пользования, территории общего пользования), посредством которых обеспечивается доступ	—
10.	Иные сведения	Доступ к земельным участкам обеспечен посредством земель общего

КАРТА-ПЛАН ТЕРРИТОРИИ

Сведения об уточняемых земельных участках

1	2	3
		пользования; граница согласована

4. Пояснения к сведениям об уточняемом земельном участке с кадастровым номером 61:26:0503701:3 :

1.	
----	--

1. Сведения о характерных точках границы уточняемого земельного участка с кадастровым номером 61:26:0503701:9 :

Система координат МСК-61

Зона № 1

Обозначение характерных точек границ	Координаты, м				Метод определения координат	Формулы, примененные для расчета средней квадратической погрешности определения координат характерных точек границ (M _i), с подставленными в такие формулы значениями и итоговые (вычисленные) значения M _с , м	Описание закрепления точки
	содержатся в Едином государственном реестре недвижимости		определены в результате выполнения комплексных кадастровых работ				
	X	Y	X	Y			
1	2	3	4	5	6	7	8
н97У	—	—	428959,99	1361904,70	Метод спутниковых геодезических измерений (определений)	$M_t = \text{SQRT}(M_1^2 + M_2^2) = \text{SQRT}(0,6^2 + 0,08^2) = 0,1 \text{ м}$	—
н95У	—	—	428957,32	1361919,09	Метод спутниковых геодезических измерений (определений)	$M_t = \text{SQRT}(M_1^2 + M_2^2) = \text{SQRT}(0,6^2 + 0,08^2) = 0,1 \text{ м}$	—
н105У	—	—	428923,56	1361911,91	Метод спутниковых геодезических измерений (определений)	$M_t = \text{SQRT}(M_1^2 + M_2^2) = \text{SQRT}(0,6^2 + 0,08^2) = 0,1 \text{ м}$	—
н106У	—	—	428925,93	1361897,80	Метод спутниковых геодезических измерений (определений)	$M_t = \text{SQRT}(M_1^2 + M_2^2) = \text{SQRT}(0,6^2 + 0,08^2) = 0,1 \text{ м}$	—
н97У	—	—	428959,99	1361904,70	Метод спутниковых	$M_t = \text{SQRT}(M_1^2 + M_2^2) =$	—

КАРТА-ПЛАН ТЕРРИТОРИИ

Сведения об уточняемых земельных участках

					геодезических измерений (определений)	$\text{SQRT}(0,6^2+0,08^2) = 0,1 \text{ м}$	
--	--	--	--	--	---------------------------------------	---	--

2. Сведения о частях границ уточняемого земельного участка с кадастровым номером 61:26:0503701:9 :

Обозначение части границ		Горизонтальное проложение (S), м	Описание прохождения части границ	Сведения о согласовании местоположения границ(согласовано/спорное)
от т.	до т.			
1	2	3	4	5
н97У	н95У	14,64	—	—
н95У	н105У	34,52	—	—
н105У	н106У	14,31	—	—
н106У	н97У	34,75	—	—

3. Сведения о характеристиках уточняемого земельного участка с кадастровым номером 61:26:0503701:9 :

№ п/п	Наименование характеристик земельного участка	Значение характеристики
1	2	3
1.	Адрес земельного участка	—
1.1.	Сведения о местоположении земельного участка (при отсутствии адреса) в структурированном в соответствии с федеральной информационной адресной системой виде	Ростовская область, р-н Неклиновский, д Золотарево, сад Красная рябина-1, 96
1.2.	Дополнительные сведения о местоположении земельного участка	—
2.	Площадь земельного участка ± величина погрешности определения(вычисления) площади ($P \pm \Delta P$), м ²	501±8
3.	Формула, примененная для вычисления предельной погрешности определения площади земельного участка, с подставленными значениями и итоговые (вычисленные) значения (ΔP), м ²	$\Delta P = 3,5 \cdot M_t \cdot \sqrt{P_{\text{ДОК}}} = 3,5 \cdot 0,10 \cdot \sqrt{516} = 8$
4.	Площадь земельного участка согласно сведениям Единого государственного реестра недвижимости ($P_{\text{кад}}$), м ²	516
5.	Оценка расхождения P и $P_{\text{кад}}$ ($P - P_{\text{кад}}$), м ²	-15
6.	Предельный минимальный и максимальный размеры земельного участка ($P_{\text{мин}}$ и $P_{\text{макс}}$), м ²	—
7.	Вид (виды) разрешенного использования	Садоводство
7.1.	Дополнительные сведения об использовании земельного участка	—
8.	Кадастровый или иной государственный учетный номер (инвентарный) здания, сооружения, объекта незавершенного строительства, расположенного на земельном участке	—

КАРТА-ПЛАН ТЕРРИТОРИИ

Сведения об уточняемых земельных участках

1	2	3
9.	Сведения о земельных участках (землях общего пользования, территории общего пользования), посредством которых обеспечивается доступ	—
10.	Иные сведения	Доступ к земельным участкам обеспечен посредством земель общего пользования; граница согласована

4. Пояснения к сведениям об уточняемом земельном участке с кадастровым номером 61:26:0503701:9 :

1.	
----	--

1. Сведения о характерных точках границы уточняемого земельного участка с кадастровым номером 61:26:0503701:11 :

Система координат МСК-61					Зона № 1		
Обозначение характерных точек границ	Координаты, м				Метод определения координат	Формулы, примененные для расчета средней квадратической погрешности определения координат характерных точек границ (M_t), с подставленными в такие формулы значениями и итоговые (вычисленные) значения M_t , м	Описание закрепления точки
	содержатся в Едином государственном реестре недвижимости		определены в результате выполнения комплексных кадастровых работ				
	X	Y	X	Y			
1	2	3	4	5	6	7	8
н95У	—	—	428957,32	1361919,09	Метод спутниковых геодезических измерений (определений)	$M_t = \text{SQRT}(M1^2 + M2^2) = \text{SQRT}(0,6^2 + 0,08^2) = 0,1 \text{ м}$	—
н2У	—	—	428954,71	1361933,47	Метод спутниковых геодезических измерений (определений)	$M_t = \text{SQRT}(M1^2 + M2^2) = \text{SQRT}(0,6^2 + 0,08^2) = 0,1 \text{ м}$	—
н107У	—	—	428921,14	1361927,05	Метод спутниковых геодезических измерений (определений)	$M_t = \text{SQRT}(M1^2 + M2^2) = \text{SQRT}(0,6^2 + 0,08^2) = 0,1 \text{ м}$	—
н105У	—	—	428923,56	1361911,91	Метод спутниковых геодезических измерений (определений)	$M_t = \text{SQRT}(M1^2 + M2^2) = \text{SQRT}(0,6^2 + 0,08^2) = 0,1 \text{ м}$	—

КАРТА-ПЛАН ТЕРРИТОРИИ

Сведения об уточняемых земельных участках

					измерений (определений)		
н95У	—	—	428957,32	1361919,09	Метод спутниковых геодезических измерений (определений)	$M_t = \text{SQRT}(M_1^2 + M_2^2) = \text{SQRT}(0,6^2 + 0,08^2) = 0,1 \text{ м}$	—

2. Сведения о частях границ уточняемого земельного участка с кадастровым номером 61:26:0503701:11 :

Обозначение части границ		Горизонтальное проложение (S), м	Описание прохождения части границ	Сведения о согласовании местоположения границ (согласовано/спорное)
от т.	до т.			
1	2	3	4	5
н95У	н2У	14,61	—	—
н2У	н107У	34,18	—	—
н107У	н105У	15,33	—	—
н105У	н95У	34,52	—	—

3. Сведения о характеристиках уточняемого земельного участка с кадастровым номером 61:26:0503701:11 :

№ п/п	Наименование характеристик земельного участка	Значение характеристики
1	2	3
1.	Адрес земельного участка	—
1.1.	Сведения о местоположении земельного участка (при отсутствии адреса) в структурированном в соответствии с федеральной информационной адресной системой виде	Ростовская область, р-н Неклиновский, д. Золотарево, сад Красная рябина-1, 95
1.2.	Дополнительные сведения о местоположении земельного участка	—
2.	Площадь земельного участка ± величина погрешности определения (вычисления) площади ($P \pm \Delta P$), м ²	514±8
3.	Формула, примененная для вычисления предельной погрешности определения площади земельного участка, с подставленными значениями и итоговые (вычисленные) значения (ΔP), м ²	$\Delta P = 3,5 \cdot M_t \cdot \sqrt{P_{\text{док}}} = 3,5 \cdot 0,10 \cdot \sqrt{540} = 8$
4.	Площадь земельного участка согласно сведениям Единого государственного реестра недвижимости ($P_{\text{кад}}$), м ²	540
5.	Оценка расхождения P и $P_{\text{кад}}$ ($P - P_{\text{кад}}$), м ²	-26
6.	Предельный минимальный и максимальный размеры земельного участка ($P_{\text{мин}}$ и $P_{\text{макс}}$), м ²	—
7.	Вид (виды) разрешенного использования	Садоводство
7.1.	Дополнительные сведения об использовании земельного участка	—

КАРТА-ПЛАН ТЕРРИТОРИИ

Сведения об уточняемых земельных участках

1	2	3
8.	Кадастровый или иной государственный учетный номер (инвентарный) здания, сооружения, объекта незавершенного строительства, расположенного на земельном участке	—
9.	Сведения о земельных участках (землях общего пользования, территории общего пользования), посредством которых обеспечивается доступ	—
10.	Иные сведения	Доступ к земельным участкам обеспечен посредством земель общего пользования; граница согласована

4. Пояснения к сведениям об уточняемом земельном участке с кадастровым номером 61:26:0503701:11 :

1.

1. Сведения о характерных точках границы уточняемого земельного участка с кадастровым номером 61:26:0503701:13 :

Система координат МСК-61

Зона № 1

Обозначение характерных точек границ	Координаты, м				Метод определения координат	Формулы, примененные для расчета средней квадратической погрешности определения координат характерных точек границ (M_i), с подставленными в такие формулы значениями и итоговые (вычисленные) значения M_i , м	Описание закрепления точки
	содержатся в Едином государственном реестре недвижимости		определены в результате выполнения комплексных кадастровых работ				
	X	Y	X	Y			
1	2	3	4	5	6	7	8
н2У	—	—	428954,71	1361933,47	Метод спутниковых геодезических измерений (определений)	$M_t = \text{SQRT}(M_1^2 + M_2^2) = \text{SQRT}(0,6^2 + 0,08^2) = 0,1 \text{ м}$	—
н108У	—	—	428952,33	1361948,69	Метод спутниковых геодезических измерений (определений)	$M_t = \text{SQRT}(M_1^2 + M_2^2) = \text{SQRT}(0,6^2 + 0,08^2) = 0,1 \text{ м}$	—
н109У	—	—	428918,66	1361942,09	Метод спутниковых геодезических измерений	$M_t = \text{SQRT}(M_1^2 + M_2^2) = \text{SQRT}(0,6^2 + 0,08^2) = 0,1 \text{ м}$	—

КАРТА-ПЛАН ТЕРРИТОРИИ

Сведения об уточняемых земельных участках

					(определений)		
н107У	—	—	428921,14	1361927,05	Метод спутниковых геодезических измерений (определений)	$M_t = \text{SQRT}(M_1^2 + M_2^2) = \text{SQRT}(0,6^2 + 0,08^2) = 0,1 \text{ м}$	—
н2У	—	—	428954,71	1361933,47	Метод спутниковых геодезических измерений (определений)	$M_t = \text{SQRT}(M_1^2 + M_2^2) = \text{SQRT}(0,6^2 + 0,08^2) = 0,1 \text{ м}$	—

2. Сведения о частях границ уточняемого земельного участка с кадастровым номером 61:26:0503701:13 :

Обозначение части границ		Горизонтальное проложение (S), м	Описание прохождения части границ	Сведения о согласовании местоположения границ (согласовано/спорное)
от т.	до т.			
1	2	3	4	5
н2У	н108У	15,40	—	—
н108У	н109У	34,31	—	—
н109У	н107У	15,24	—	—
н107У	н2У	34,18	—	—

3. Сведения о характеристиках уточняемого земельного участка с кадастровым номером 61:26:0503701:13 :

№ п/п	Наименование характеристик земельного участка	Значение характеристики
1	2	3
1.	Адрес земельного участка	—
1.1.	Сведения о местоположении земельного участка (при отсутствии адреса) в структурированном в соответствии с федеральной информационной адресной системой виде	Ростовская область, р-н Неклиновский, д. Золотарево, днт "Красная рябина-1", 94
1.2.	Дополнительные сведения о местоположении земельного участка	—
2.	Площадь земельного участка ± величина погрешности определения (вычисления) площади ($P \pm \Delta P$), м ²	524±8
3.	Формула, примененная для вычисления предельной погрешности определения площади земельного участка, с подставленными значениями и итоговые (вычисленные) значения (ΔP), м ²	$\Delta P = 3,5 \cdot M_t \cdot \sqrt{P_{\text{ДОК}}} = 3,5 \cdot 0,10 \cdot \sqrt{540} = 8$
4.	Площадь земельного участка согласно сведениям Единого государственного реестра недвижимости ($P_{\text{кад}}$), м ²	540
5.	Оценка расхождения P и $P_{\text{кад}}$ ($P - P_{\text{кад}}$), м ²	-16
6.	Предельный минимальный и максимальный размеры земельного участка	—

КАРТА-ПЛАН ТЕРРИТОРИИ

Сведения об уточняемых земельных участках

1	2	3
	(Р _{мин} и Р _{макс}), м ²	
7.	Вид (виды) разрешенного использования	Садоводство
7.1.	Дополнительные сведения об использовании земельного участка	—
8.	Кадастровый или иной государственный учетный номер (инвентарный) здания, сооружения, объекта незавершенного строительства, расположенного на земельном участке	—
9.	Сведения о земельных участках (землях общего пользования, территории общего пользования), посредством которых обеспечивается доступ	—
10.	Иные сведения	Доступ к земельным участкам обеспечен посредством земель общего пользования; граница согласована

4. Пояснения к сведениям об уточняемом земельном участке с кадастровым номером 61:26:0503701:13 :

1.	
----	--

1. Сведения о характерных точках границы уточняемого земельного участка с кадастровым номером 61:26:0503701:15 :

Система координат МСК-61

Зона № 1

Обозначение характерных точек границ	Координаты, м				Метод определения координат	Формулы, примененные для расчета средней квадратической погрешности определения координат характерных точек границ (M _i), с подставленными в такие формулы значениями и итоговые (вычисленные) значения M _i , м	Описание закрепления точки
	содержатся в Едином государственном реестре недвижимости		определены в результате выполнения комплексных кадастровых работ				
	X	Y	X	Y			
1	2	3	4	5	6	7	8
n108Y	—	—	428952,33	1361948,69	Метод спутниковых геодезических измерений (определений)	$M_t = \text{SQRT}(M_1^2 + M_2^2) = \text{SQRT}(0,6^2 + 0,08^2) = 0,1 \text{ м}$	—
n110Y	—	—	428949,63	1361965,98	Метод спутниковых геодезических измерений (определений)	$M_t = \text{SQRT}(M_1^2 + M_2^2) = \text{SQRT}(0,6^2 + 0,08^2) = 0,1 \text{ м}$	—

КАРТА-ПЛАН ТЕРРИТОРИИ

Сведения об уточняемых земельных участках

н111У	—	—	428915,82	1361959,22	Метод спутниковых геодезических измерений (определений)	$M_t = \text{SQRT}(M_1^2 + M_2^2) = \text{SQRT}(0,6^2 + 0,08^2) = 0,1 \text{ м}$	—
н109У	—	—	428918,66	1361942,09	Метод спутниковых геодезических измерений (определений)	$M_t = \text{SQRT}(M_1^2 + M_2^2) = \text{SQRT}(0,6^2 + 0,08^2) = 0,1 \text{ м}$	—
н108У	—	—	428952,33	1361948,69	Метод спутниковых геодезических измерений (определений)	$M_t = \text{SQRT}(M_1^2 + M_2^2) = \text{SQRT}(0,6^2 + 0,08^2) = 0,1 \text{ м}$	—

2. Сведения о частях границ уточняемого земельного участка с кадастровым номером 61:26:0503701:15 :

Обозначение части границ		Горизонтальное проложение (S), м	Описание прохождения части границ	Сведения о согласовании местоположения границ (согласовано/спорное)
от т.	до т.			
1	2	3	4	5
н108У	н110У	17,50	—	—
н110У	н111У	34,48	—	—
н111У	н109У	17,36	—	—
н109У	н108У	34,31	—	—

3. Сведения о характеристиках уточняемого земельного участка с кадастровым номером 61:26:0503701:15 :

№ п/п	Наименование характеристик земельного участка	Значение характеристики
1	2	3
1.	Адрес земельного участка	—
1.1.	Сведения о местоположении земельного участка (при отсутствии адреса) в структурированном в соответствии с федеральной информационной адресной системой виде	Ростовская обл., р-н Неклиновский, д. Золотарево, днт "Красная рябина-1", 93
1.2.	Дополнительные сведения о местоположении земельного участка	—
2.	Площадь земельного участка ± величина погрешности определения (вычисления) площади ($P \pm \Delta P$), м ²	599±9
3.	Формула, примененная для вычисления предельной погрешности определения площади земельного участка, с подставленными значениями и итоговые (вычисленные) значения (ΔP), м ²	$\Delta P = 3,5 \cdot M_t \cdot \sqrt{P_{\text{док}}} = 3,5 \cdot 0,10 \cdot \sqrt{617} = 9$
4.	Площадь земельного участка согласно сведениям Единого	617

КАРТА-ПЛАН ТЕРРИТОРИИ

Сведения об уточняемых земельных участках

1	2	3
	государственного реестра недвижимости (Ркад), м ²	
5.	Оценка расхождения Р и Ркад (Р – Ркад), м ²	-18
6.	Предельный минимальный и максимальный размеры земельного участка (Рмин и Рмакс), м ²	—
7.	Вид (виды) разрешенного использования	Садоводство
7.1.	Дополнительные сведения об использовании земельного участка	—
8.	Кадастровый или иной государственный учетный номер (инвентарный) здания, сооружения, объекта незавершенного строительства, расположенного на земельном участке	—
9.	Сведения о земельных участках (землях общего пользования, территории общего пользования), посредством которых обеспечивается доступ	—
10.	Иные сведения	Доступ к земельным участкам обеспечен посредством земель общего пользования; граница согласована

4. Пояснения к сведениям об уточняемом земельном участке с кадастровым номером 61:26:0503701:15 :

1.

1. Сведения о характерных точках границы уточняемого земельного участка с кадастровым номером 61:26:0503701:21 :

Система координат МСК-61

Зона № 1

Обозначение характерных точек границ	Координаты, м				Метод определения координат	Формулы, примененные для расчета средней квадратической погрешности определения координат характерных точек границ (M _t), с подставленными в такие формулы значениями и итоговые (вычисленные) значения M _t , м	Описание закрепления точки
	содержатся в Едином государственном реестре недвижимости		определены в результате выполнения комплексных кадастровых работ				
	X	Y	X	Y			
1	2	3	4	5	6	7	8
н94У	—	—	428992,81	1361925,92	Метод спутниковых геодезических измерений (определений)	$M_t = \text{SQRT}(M_1^2 + M_2^2) = \text{SQRT}(0,6^2 + 0,08^2) = 0,1 \text{ м}$	—
н1У	—	—	428990,71	1361941,60	Метод спутниковых	$M_t = \text{SQRT}(M_1^2 + M_2^2) =$	—

КАРТА-ПЛАН ТЕРРИТОРИИ

Сведения об уточняемых земельных участках

					геодезических измерений (определений)	$\text{SQRT}(0,6^2+0,08^2) = 0,1 \text{ м}$	
н2У	—	—	428954,71	1361933,47	Метод спутниковых геодезических измерений (определений)	$Mt = \text{SQRT}(M1^2+M2^2) = \text{SQRT}(0,6^2+0,08^2) = 0,1 \text{ м}$	—
н95У	—	—	428957,32	1361919,09	Метод спутниковых геодезических измерений (определений)	$Mt = \text{SQRT}(M1^2+M2^2) = \text{SQRT}(0,6^2+0,08^2) = 0,1 \text{ м}$	—
н94У	—	—	428992,81	1361925,92	Метод спутниковых геодезических измерений (определений)	$Mt = \text{SQRT}(M1^2+M2^2) = \text{SQRT}(0,6^2+0,08^2) = 0,1 \text{ м}$	—

2. Сведения о частях границ уточняемого земельного участка с кадастровым номером 61:26:0503701:21 :

Обозначение части границ		Горизонтальное проложение (S), м	Описание прохождения части границ	Сведения о согласовании местоположения границ(согласовано/спорное)
от т.	до т.			
1	2	3	4	5
н94У	н1У	15,82	—	—
н1У	н2У	36,91	—	—
н2У	н95У	14,61	—	—
н95У	н94У	36,14	—	—

3. Сведения о характеристиках уточняемого земельного участка с кадастровым номером 61:26:0503701:21 :

№ п/п	Наименование характеристик земельного участка	Значение характеристики
1	2	3
1.	Адрес земельного участка	—
1.1.	Сведения о местоположении земельного участка (при отсутствии адреса) в структурированном в соответствии с федеральной информационной адресной системой виде	Ростовская область, р-н Неклиновский, д. Золотарево, днт "Красная рябина-1", 89
1.2.	Дополнительные сведения о местоположении земельного участка	—
2.	Площадь земельного участка ± величина погрешности определения(вычисления) площади ($P \pm \Delta P$), м ²	555±8

КАРТА-ПЛАН ТЕРРИТОРИИ

Сведения об уточняемых земельных участках

1	2	3
3.	Формула, примененная для вычисления предельной погрешности определения площади земельного участка, с подставленными значениями и итоговые (вычисленные) значения (ΔP), м ²	$\Delta P = 3,5 \cdot M_t \cdot \sqrt{P_{\text{док}}} = 3,5 \cdot 0,10 \cdot \sqrt{555} = 8$
4.	Площадь земельного участка согласно сведениям Единого государственного реестра недвижимости (Ркад), м ²	555
5.	Оценка расхождения P и Ркад (P – Ркад), м ²	0
6.	Предельный минимальный и максимальный размеры земельного участка (Рмин и Рмакс), м ²	—
7.	Вид (виды) разрешенного использования	Садоводство
7.1.	Дополнительные сведения об использовании земельного участка	—
8.	Кадастровый или иной государственный учетный номер (инвентарный) здания, сооружения, объекта незавершенного строительства, расположенного на земельном участке	—
9.	Сведения о земельных участках (землях общего пользования, территории общего пользования), посредством которых обеспечивается доступ	—
10.	Иные сведения	Доступ к земельным участкам обеспечен посредством земель общего пользования; граница согласована

4. Пояснения к сведениям об уточняемом земельном участке с кадастровым номером 61:26:0503701:21 :

1.

1. Сведения о характерных точках границы уточняемого земельного участка с кадастровым номером 61:26:0503701:23 :

Система координат МСК-61

Зона № 1

Обозначение характерных точек границ	Координаты, м				Метод определения координат	Формулы, примененные для расчета средней квадратической погрешности определения координат характерных точек границ (M_i), с подставленными в такие формулы значениями и итоговые (вычисленные) значения M_i , м	Описание закрепления точки
	содержатся в Едином государственном реестре недвижимости		определены в результате выполнения комплексных кадастровых работ				
	X	Y	X	Y			
1	2	3	4	5	6	7	8
н9У	—	—	429251,66	1361989,63	Метод спутниковых	$M_t = \text{SQRT}(M_1^2 + M_2^2) =$	—

КАРТА-ПЛАН ТЕРРИТОРИИ

Сведения об уточняемых земельных участках

					геодезических измерений (определений)	$\text{SQRT}(0,6^2+0,08^2) = 0,1 \text{ м}$	
н11У	—	—	429252,75	1361989,80	Метод спутниковых геодезических измерений (определений)	$Mt = \text{SQRT}(M1^2+M2^2) = \text{SQRT}(0,6^2+0,08^2) = 0,1 \text{ м}$	—
н12У	—	—	429250,38	1362008,07	Метод спутниковых геодезических измерений (определений)	$Mt = \text{SQRT}(M1^2+M2^2) = \text{SQRT}(0,6^2+0,08^2) = 0,1 \text{ м}$	—
н13У	—	—	429215,61	1362002,99	Метод спутниковых геодезических измерений (определений)	$Mt = \text{SQRT}(M1^2+M2^2) = \text{SQRT}(0,6^2+0,08^2) = 0,1 \text{ м}$	—
н10У	—	—	429218,22	1361985,25	Метод спутниковых геодезических измерений (определений)	$Mt = \text{SQRT}(M1^2+M2^2) = \text{SQRT}(0,6^2+0,08^2) = 0,1 \text{ м}$	—
н9У	—	—	429251,66	1361989,63	Метод спутниковых геодезических измерений (определений)	$Mt = \text{SQRT}(M1^2+M2^2) = \text{SQRT}(0,6^2+0,08^2) = 0,1 \text{ м}$	—

2. Сведения о частях границ уточняемого земельного участка с кадастровым номером 61:26:0503701:23 :

Обозначение части границ		Горизонтальное проложение (S), м	Описание прохождения части границ	Сведения о согласовании местоположения границ(согласовано/спорное)
от т.	до т.			
1	2	3	4	5
н9У	н11У	1,10	—	—
н11У	н12У	18,42	—	—
н12У	н13У	35,14	—	—
н13У	н10У	17,93	—	—
н10У	н9У	33,73	—	—

КАРТА-ПЛАН ТЕРРИТОРИИ

Сведения об уточняемых земельных участках

3. Сведения о характеристиках уточняемого земельного участка с кадастровым номером 61:26:0503701:23 :

№ п/п	Наименование характеристик земельного участка	Значение характеристики
1	2	3
1.	Адрес земельного участка	—
1.1.	Сведения о местоположении земельного участка (при отсутствии адреса) в структурированном в соответствии с федеральной информационной адресной системой виде	Ростовская область, Неклиновский район, д. Золотарево, днт "Красная рябина-1", 9
1.2.	Дополнительные сведения о местоположении земельного участка	—
2.	Площадь земельного участка ± величина погрешности определения(вычисления) площади ($P \pm \Delta P$), м ²	636±9
3.	Формула, примененная для вычисления предельной погрешности определения площади земельного участка, с подставленными значениями и итоговые (вычисленные) значения (ΔP), м ²	$\Delta P = 3,5 \cdot M_t \cdot \sqrt{P_{\text{док}}} = 3,5 \cdot 0,10 \cdot \sqrt{626} = 9$
4.	Площадь земельного участка согласно сведениям Единого государственного реестра недвижимости ($P_{\text{кад}}$), м ²	626
5.	Оценка расхождения P и $P_{\text{кад}}$ ($P - P_{\text{кад}}$), м ²	10
6.	Предельный минимальный и максимальный размеры земельного участка ($P_{\text{мин}}$ и $P_{\text{макс}}$), м ²	—
7.	Вид (виды) разрешенного использования	Садоводство
7.1.	Дополнительные сведения об использовании земельного участка	—
8.	Кадастровый или иной государственный учетный номер (инвентарный) здания, сооружения, объекта незавершенного строительства, расположенного на земельном участке	—
9.	Сведения о земельных участках (землях общего пользования, территории общего пользования), посредством которых обеспечивается доступ	—
10.	Иные сведения	Доступ к земельным участкам обеспечен посредством земель общего пользования; граница согласована

4. Пояснения к сведениям об уточняемом земельном участке с кадастровым номером 61:26:0503701:23 :

1.

1. Сведения о характерных точках границы уточняемого земельного участка с кадастровым номером 61:26:0503701:25 :

КАРТА-ПЛАН ТЕРРИТОРИИ

Сведения об уточняемых земельных участках

Система координат МСК-61

Зона № 1

Обозначение характерных точек границ	Координаты, м				Метод определения координат	Формулы, примененные для расчета средней квадратической погрешности определения координат характерных точек границ (M _i), с подставленными в такие формулы значениями и итоговые (вычисленные) значения M _i , м	Описание закрепления точки
	содержатся в Едином государственном реестре недвижимости		определены в результате выполнения комплексных кадастровых работ				
	X	Y	X	Y			
1	2	3	4	5	6	7	8
н96У	—	—	428994,81	1361911,12	Метод спутниковых геодезических измерений (определений)	$M_t = \text{SQRT}(M_1^2 + M_2^2) =$ $\text{SQRT}(0,6^2 + 0,08^2) = 0,1 \text{ м}$	—
н94У	—	—	428992,81	1361925,92	Метод спутниковых геодезических измерений (определений)	$M_t = \text{SQRT}(M_1^2 + M_2^2) =$ $\text{SQRT}(0,6^2 + 0,08^2) = 0,1 \text{ м}$	—
н95У	—	—	428957,32	1361919,09	Метод спутниковых геодезических измерений (определений)	$M_t = \text{SQRT}(M_1^2 + M_2^2) =$ $\text{SQRT}(0,6^2 + 0,08^2) = 0,1 \text{ м}$	—
н97У	—	—	428959,99	1361904,70	Метод спутниковых геодезических измерений (определений)	$M_t = \text{SQRT}(M_1^2 + M_2^2) =$ $\text{SQRT}(0,6^2 + 0,08^2) = 0,1 \text{ м}$	—
н96У	—	—	428994,81	1361911,12	Метод спутниковых геодезических измерений (определений)	$M_t = \text{SQRT}(M_1^2 + M_2^2) =$ $\text{SQRT}(0,6^2 + 0,08^2) = 0,1 \text{ м}$	—

2. Сведения о частях границ уточняемого земельного участка с кадастровым номером 61:26:0503701:25 :

Обозначение части границ		Горизонтальное проложение (S), м	Описание прохождения части границ	Сведения о согласовании местоположения границ(согласовано/спорное)
от т.	до т.			

КАРТА-ПЛАН ТЕРРИТОРИИ

Сведения об уточняемых земельных участках

1	2	3	4	5
н96У	н94У	14,93	—	—
н94У	н95У	36,14	—	—
н95У	н97У	14,64	—	—
н97У	н96У	35,41	—	—

3. Сведения о характеристиках уточняемого земельного участка с кадастровым номером 61:26:0503701:25 :

№ п/п	Наименование характеристик земельного участка	Значение характеристики
1	2	3
1.	Адрес земельного участка	—
1.1.	Сведения о местоположении земельного участка (при отсутствии адреса) в структурированном в соответствии с федеральной информационной адресной системой виде	Ростовская область, Неклиновский район, д. Золотарево, днт "Красная рябина-1", 88
1.2.	Дополнительные сведения о местоположении земельного участка	—
2.	Площадь земельного участка ± величина погрешности определения(вычисления) площади ($P \pm \Delta P$), м ²	529±8
3.	Формула, примененная для вычисления предельной погрешности определения площади земельного участка, с подставленными значениями и итоговые (вычисленные) значения (ΔP), м ²	$\Delta P = 3,5 \cdot M_t \cdot \sqrt{P_{\text{док}}} = 3,5 \cdot 0,10 \cdot \sqrt{549} = 8$
4.	Площадь земельного участка согласно сведениям Единого государственного реестра недвижимости ($P_{\text{кад}}$), м ²	549
5.	Оценка расхождения P и $P_{\text{кад}}$ ($P - P_{\text{кад}}$), м ²	-20
6.	Предельный минимальный и максимальный размеры земельного участка ($P_{\text{мин}}$ и $P_{\text{макс}}$), м ²	—
7.	Вид (виды) разрешенного использования	Садоводство
7.1.	Дополнительные сведения об использовании земельного участка	—
8.	Кадастровый или иной государственный учетный номер (инвентарный) здания, сооружения, объекта незавершенного строительства, расположенного на земельном участке	—
9.	Сведения о земельных участках (землях общего пользования, территории общего пользования), посредством которых обеспечивается доступ	—
10.	Иные сведения	Доступ к земельным участкам обеспечен посредством земель общего пользования; граница согласована

КАРТА-ПЛАН ТЕРРИТОРИИ

Сведения об уточняемых земельных участках

4. Пояснения к сведениям об уточняемом земельном участке с кадастровым номером 61:26:0503701:25 :

1.

1. Сведения о характерных точках границы уточняемого земельного участка с кадастровым номером 61:26:0503701:30 :

Система координат МСК-61

Зона № 1

Обозначение характерных точек границ	Координаты, м				Метод определения координат	Формулы, примененные для расчета средней квадратической погрешности определения координат характерных точек границ (M_t), с подставленными в такие формулы значениями и итоговые (вычисленные) значения M_t , м	Описание закрепления точки
	содержатся в Едином государственном реестре недвижимости		определены в результате выполнения комплексных кадастровых работ				
	X	Y	X	Y			
1	2	3	4	5	6	7	8
30	—	—	428997,78	1361897,85	Метод спутниковых геодезических измерений (определений)	$M_t = \text{SQRT}(M1^2+M2^2) =$ $\text{SQRT}(0,6^2+0,08^2) = 0,1 \text{ м}$	—
н96У	—	—	428994,81	1361911,12	Метод спутниковых геодезических измерений (определений)	$M_t = \text{SQRT}(M1^2+M2^2) =$ $\text{SQRT}(0,6^2+0,08^2) = 0,1 \text{ м}$	—
н97У	—	—	428959,99	1361904,70	Метод спутниковых геодезических измерений (определений)	$M_t = \text{SQRT}(M1^2+M2^2) =$ $\text{SQRT}(0,6^2+0,08^2) = 0,1 \text{ м}$	—
29	—	—	428962,19	1361890,12	Метод спутниковых геодезических измерений (определений)	$M_t = \text{SQRT}(M1^2+M2^2) =$ $\text{SQRT}(0,6^2+0,08^2) = 0,1 \text{ м}$	—
30	—	—	428997,78	1361897,85	Метод спутниковых геодезических измерений	$M_t = \text{SQRT}(M1^2+M2^2) =$ $\text{SQRT}(0,6^2+0,08^2) = 0,1 \text{ м}$	—

КАРТА-ПЛАН ТЕРРИТОРИИ

Сведения об уточняемых земельных участках

(определений)

2. Сведения о частях границ уточняемого земельного участка с кадастровым номером 61:26:0503701:30 :

Обозначение части границ		Горизонтальное проложение (S), м	Описание прохождения части границ	Сведения о согласовании местоположения границ(согласовано/спорное)
от т.	до т.			
1	2	3	4	5
30	н96У	13,60	—	—
н96У	н97У	35,41	—	—
н97У	29	14,75	—	—
29	30	36,42	—	—

3. Сведения о характеристиках уточняемого земельного участка с кадастровым номером 61:26:0503701:30 :

№ п/п	Наименование характеристик земельного участка	Значение характеристики
1	2	3
1.	Адрес земельного участка	—
1.1.	Сведения о местоположении земельного участка (при отсутствии адреса) в структурированном в соответствии с федеральной информационной адресной системой виде	Ростовская область, р-н Неклиновский, д Золотарево, сад Красная рябина-1, 87
1.2.	Дополнительные сведения о местоположении земельного участка	—
2.	Площадь земельного участка ± величина погрешности определения(вычисления) площади ($P \pm \Delta P$), м ²	509±8
3.	Формула, примененная для вычисления предельной погрешности определения площади земельного участка, с подставленными значениями и итоговые (вычисленные) значения (ΔP), м ²	$\Delta P = 3,5 \cdot M_t \cdot \sqrt{P_{\text{док}}} = 3,5 \cdot 0,10 \cdot \sqrt{540} = 8$
4.	Площадь земельного участка согласно сведениям Единого государственного реестра недвижимости ($P_{\text{кад}}$), м ²	540
5.	Оценка расхождения P и $P_{\text{кад}}$ ($P - P_{\text{кад}}$), м ²	-31
6.	Предельный минимальный и максимальный размеры земельного участка ($P_{\text{мин}}$ и $P_{\text{макс}}$), м ²	—
7.	Вид (виды) разрешенного использования	Садоводство
7.1.	Дополнительные сведения об использовании земельного участка	—
8.	Кадастровый или иной государственный учетный номер (инвентарный) здания, сооружения, объекта незавершенного строительства, расположенного на земельном участке	—
9.	Сведения о земельных участках (землях общего пользования, территории общего пользования), посредством которых обеспечивается доступ	—

КАРТА-ПЛАН ТЕРРИТОРИИ

Сведения об уточняемых земельных участках

1	2	3
10.	Иные сведения	Доступ к земельным участкам обеспечен посредством земель общего пользования; граница согласована

4. Пояснения к сведениям об уточняемом земельном участке с кадастровым номером 61:26:0503701:30 :

1.	
----	--

1. Сведения о характерных точках границы уточняемого земельного участка с кадастровым номером 61:26:0503701:38 :

Система координат МСК-61

Зона № 1

Обозначение характерных точек границ	Координаты, м				Метод определения координат	Формулы, примененные для расчета средней квадратической погрешности определения координат характерных точек границ (M_i), с подставленными в такие формулы значениями и итоговые (вычисленные) значения M_i , м	Описание закрепления точки
	содержатся в Едином государственном реестре недвижимости		определены в результате выполнения комплексных кадастровых работ				
	X	Y	X	Y			
1	2	3	4	5	6	7	8
н92У	—	—	429003,89	1361852,07	Метод спутниковых геодезических измерений (определений)	$M_t = \text{SQRT}(M_1^2 + M_2^2) =$ $\text{SQRT}(0,6^2 + 0,08^2) = 0,1 \text{ м}$	—
31	—	—	429001,80	1361867,59	Метод спутниковых геодезических измерений (определений)	$M_t = \text{SQRT}(M_1^2 + M_2^2) =$ $\text{SQRT}(0,6^2 + 0,08^2) = 0,1 \text{ м}$	—
32	—	—	428967,00	1361860,56	Метод спутниковых геодезических измерений (определений)	$M_t = \text{SQRT}(M_1^2 + M_2^2) =$ $\text{SQRT}(0,6^2 + 0,08^2) = 0,1 \text{ м}$	—
н93У	—	—	428969,32	1361845,44	Метод спутниковых геодезических измерений (определений)	$M_t = \text{SQRT}(M_1^2 + M_2^2) =$ $\text{SQRT}(0,6^2 + 0,08^2) = 0,1 \text{ м}$	—

КАРТА-ПЛАН ТЕРРИТОРИИ

Сведения об уточняемых земельных участках

н92У	—	—	429003,89	1361852,07	Метод спутниковых геодезических измерений (определений)	$M_t = \text{SQRT}(M_1^2 + M_2^2) = \text{SQRT}(0,6^2 + 0,08^2) = 0,1 \text{ м}$	—
------	---	---	-----------	------------	---	--	---

2. Сведения о частях границ уточняемого земельного участка с кадастровым номером 61:26:0503701:38 :

Обозначение части границ		Горизонтальное положение (S), м	Описание прохождения части границ	Сведения о согласовании местоположения границ (согласовано/спорное)
от т.	до т.			
1	2	3	4	5
н92У	31	15,66	—	—
31	32	35,50	—	—
32	н93У	15,30	—	—
н93У	н92У	35,20	—	—

3. Сведения о характеристиках уточняемого земельного участка с кадастровым номером 61:26:0503701:38 :

№ п/п	Наименование характеристик земельного участка	Значение характеристики
1	2	3
1.	Адрес земельного участка	—
1.1.	Сведения о местоположении земельного участка (при отсутствии адреса) в структурированном в соответствии с федеральной информационной адресной системой виде	Ростовская обл, р-н Неклиновский, д Золотарево, днт "Красная рябина-1", 83
1.2.	Дополнительные сведения о местоположении земельного участка	—
2.	Площадь земельного участка ± величина погрешности определения (вычисления) площади ($P \pm \Delta P$), м ²	546±8
3.	Формула, примененная для вычисления предельной погрешности определения площади земельного участка, с подставленными значениями и итоговые (вычисленные) значения (ΔP), м ²	$\Delta P = 3,5 \cdot M_t \cdot \sqrt{P_{\text{ДОК}}} = 3,5 \cdot 0,10 \cdot \sqrt{508} = 8$
4.	Площадь земельного участка согласно сведениям Единого государственного реестра недвижимости ($P_{\text{кад}}$), м ²	508
5.	Оценка расхождения P и $P_{\text{кад}}$ ($P - P_{\text{кад}}$), м ²	38
6.	Предельный минимальный и максимальный размеры земельного участка ($P_{\text{мин}}$ и $P_{\text{макс}}$), м ²	—
7.	Вид (виды) разрешенного использования	Садоводство
7.1.	Дополнительные сведения об использовании земельного участка	—
8.	Кадастровый или иной государственный учетный номер (инвентарный) здания, сооружения, объекта незавершенного строительства,	—

КАРТА-ПЛАН ТЕРРИТОРИИ

Сведения об уточняемых земельных участках

1	2	3
	расположенного на земельном участке	
9.	Сведения о земельных участках (землях общего пользования, территории общего пользования), посредством которых обеспечивается доступ	—
10.	Иные сведения	Доступ к земельным участкам обеспечен посредством земель общего пользования; граница согласована

4. Пояснения к сведениям об уточняемом земельном участке с кадастровым номером 61:26:0503701:38 :

1.	
----	--

1. Сведения о характерных точках границы уточняемого земельного участка с кадастровым номером 61:26:0503701:43 :

Система координат МСК-61

Зона № 1

Обозначение характерных точек границ	Координаты, м				Метод определения координат	Формулы, примененные для расчета средней квадратической погрешности определения координат характерных точек границ (M_i), с подставленными в такие формулы значениями и итоговые (вычисленные) значения M_i , м	Описание закрепления точки
	содержатся в Едином государственном реестре недвижимости		определены в результате выполнения комплексных кадастровых работ				
	X	Y	X	Y			
1	2	3	4	5	6	7	8
33	—	—	429042,27	1361841,54	Метод спутниковых геодезических измерений (определений)	$M_t = \text{SQRT}(M_1^2 + M_2^2) = \text{SQRT}(0,6^2 + 0,08^2) = 0,1 \text{ м}$	—
н79У	—	—	429039,76	1361856,72	Метод спутниковых геодезических измерений (определений)	$M_t = \text{SQRT}(M_1^2 + M_2^2) = \text{SQRT}(0,6^2 + 0,08^2) = 0,1 \text{ м}$	—
н87У	—	—	429008,94	1361854,65	Метод спутниковых геодезических измерений (определений)	$M_t = \text{SQRT}(M_1^2 + M_2^2) = \text{SQRT}(0,6^2 + 0,08^2) = 0,1 \text{ м}$	—
34	—	—	429010,12	1361839,19	Метод спутниковых	$M_t = \text{SQRT}(M_1^2 + M_2^2) =$	—

КАРТА-ПЛАН ТЕРРИТОРИИ

Сведения об уточняемых земельных участках

					геодезических измерений (определений)	$\text{SQRT}(0,6^2+0,08^2) = 0,1 \text{ м}$	
33	—	—	429042,27	1361841,54	Метод спутниковых геодезических измерений (определений)	$M_t = \text{SQRT}(M_1^2+M_2^2) = \text{SQRT}(0,6^2+0,08^2) = 0,1 \text{ м}$	—

2. Сведения о частях границ уточняемого земельного участка с кадастровым номером 61:26:0503701:43 :

Обозначение части границ		Горизонтальное проложение (S), м	Описание прохождения части границ	Сведения о согласовании местоположения границ(согласовано/спорное)
от т.	до т.			
1	2	3	4	5
33	н79У	15,39	—	—
н79У	н87У	30,89	—	—
н87У	34	15,50	—	—
34	33	32,24	—	—

3. Сведения о характеристиках уточняемого земельного участка с кадастровым номером 61:26:0503701:43 :

№ п/п	Наименование характеристик земельного участка	Значение характеристики
1	2	3
1.	Адрес земельного участка	—
1.1.	Сведения о местоположении земельного участка (при отсутствии адреса) в структурированном в соответствии с федеральной информационной адресной системой виде	Ростовская область, р-н Неклиновский, д Золотарево, сад Красная рябина-1, 80
1.2.	Дополнительные сведения о местоположении земельного участка	—
2.	Площадь земельного участка ± величина погрешности определения(вычисления) площади ($P \pm \Delta P$), м ²	486±8
3.	Формула, примененная для вычисления предельной погрешности определения площади земельного участка, с подставленными значениями и итоговые (вычисленные) значения (ΔP), м ²	$\Delta P = 3,5 \cdot M_t \cdot \sqrt{P_{\text{док}}} = 3,5 \cdot 0,10 \cdot \sqrt{540} = 8$
4.	Площадь земельного участка согласно сведениям Единого государственного реестра недвижимости ($P_{\text{кад}}$), м ²	540
5.	Оценка расхождения P и $P_{\text{кад}}$ ($P - P_{\text{кад}}$), м ²	-54
6.	Предельный минимальный и максимальный размеры земельного участка ($P_{\text{мин}}$ и $P_{\text{макс}}$), м ²	—
7.	Вид (виды) разрешенного использования	Садоводство

КАРТА-ПЛАН ТЕРРИТОРИИ

Сведения об уточняемых земельных участках

1	2	3
7.1.	Дополнительные сведения об использовании земельного участка	—
8.	Кадастровый или иной государственный учетный номер (инвентарный) здания, сооружения, объекта незавершенного строительства, расположенного на земельном участке	—
9.	Сведения о земельных участках (землях общего пользования, территории общего пользования), посредством которых обеспечивается доступ	—
10.	Иные сведения	Доступ к земельным участкам обеспечен посредством земель общего пользования; граница согласована

4. Пояснения к сведениям об уточняемом земельном участке с кадастровым номером 61:26:0503701:43 :

1.	
----	--

1. Сведения о характерных точках границы уточняемого земельного участка с кадастровым номером 61:26:0503701:45 :

Система координат МСК-61					Зона № 1		
Обозначение характерных точек границ	Координаты, м				Метод определения координат	Формулы, примененные для расчета средней квадратической погрешности определения координат характерных точек границ (M_i), с подставленными в такие формулы значениями и итоговые (вычисленные) значения M_i , м	Описание закрепления точки
	содержатся в Едином государственном реестре недвижимости		определены в результате выполнения комплексных кадастровых работ				
	X	Y	X	Y			
1	2	3	4	5	6	7	8
н8У	—	—	429254,12	1361972,19	Метод спутниковых геодезических измерений (определений)	$M_t = \text{SQRT}(M_1^2 + M_2^2) = \text{SQRT}(0,6^2 + 0,08^2) = 0,1 \text{ м}$	—
н9У	—	—	429251,66	1361989,63	Метод спутниковых геодезических измерений (определений)	$M_t = \text{SQRT}(M_1^2 + M_2^2) = \text{SQRT}(0,6^2 + 0,08^2) = 0,1 \text{ м}$	—
н10У	—	—	429218,22	1361985,25	Метод спутниковых геодезических	$M_t = \text{SQRT}(M_1^2 + M_2^2) = \text{SQRT}(0,6^2 + 0,08^2) = 0,1 \text{ м}$	—

КАРТА-ПЛАН ТЕРРИТОРИИ

Сведения об уточняемых земельных участках

					измерений (определений)		
39	—	—	429220,91	1361967,80	Метод спутниковых геодезических измерений (определений)	$M_t = \text{SQRT}(M_1^2 + M_2^2) = \text{SQRT}(0,6^2 + 0,08^2) = 0,1 \text{ м}$	—
н8У	—	—	429254,12	1361972,19	Метод спутниковых геодезических измерений (определений)	$M_t = \text{SQRT}(M_1^2 + M_2^2) = \text{SQRT}(0,6^2 + 0,08^2) = 0,1 \text{ м}$	—

2. Сведения о частях границ уточняемого земельного участка с кадастровым номером 61:26:0503701:45 :

Обозначение части границ		Горизонтальное проложение (S), м	Описание прохождения части границ	Сведения о согласовании местоположения границ (согласовано/спорное)
от т.	до т.			
1	2	3	4	5
н8У	н9У	17,61	—	—
н9У	н10У	33,73	—	—
н10У	39	17,66	—	—
39	н8У	33,50	—	—

3. Сведения о характеристиках уточняемого земельного участка с кадастровым номером 61:26:0503701:45 :

№ п/п	Наименование характеристик земельного участка	Значение характеристики
1	2	3
1.	Адрес земельного участка	—
1.1.	Сведения о местоположении земельного участка (при отсутствии адреса) в структурированном в соответствии с федеральной информационной адресной системой виде	Ростовская область, р-н Неклиновский, д Золотарево, сад Красная рябина-1, 8
1.2.	Дополнительные сведения о местоположении земельного участка	—
2.	Площадь земельного участка ± величина погрешности определения (вычисления) площади ($P \pm \Delta P$), м ²	593±8
3.	Формула, примененная для вычисления предельной погрешности определения площади земельного участка, с подставленными значениями и итоговые (вычисленные) значения (ΔP), м ²	$\Delta P = 3,5 \cdot M_t \cdot \sqrt{P_{\text{ДОК}}} = 3,5 \cdot 0,10 \cdot \sqrt{540} = 8$
4.	Площадь земельного участка согласно сведениям Единого государственного реестра недвижимости (Ркад), м ²	540
5.	Оценка расхождения P и Ркад ($P - P_{\text{кад}}$), м ²	53

КАРТА-ПЛАН ТЕРРИТОРИИ

Сведения об уточняемых земельных участках

1	2	3
6.	Предельный минимальный и максимальный размеры земельного участка (Р _{мин} и Р _{макс}), м ²	—
7.	Вид (виды) разрешенного использования	Садоводство
7.1.	Дополнительные сведения об использовании земельного участка	—
8.	Кадастровый или иной государственный учетный номер (инвентарный) здания, сооружения, объекта незавершенного строительства, расположенного на земельном участке	—
9.	Сведения о земельных участках (землях общего пользования, территории общего пользования), посредством которых обеспечивается доступ	—
10.	Иные сведения	Доступ к земельным участкам обеспечен посредством земель общего пользования; граница согласована

4. Пояснения к сведениям об уточняемом земельном участке с кадастровым номером 61:26:0503701:45 :

1.

1. Сведения о характерных точках границы уточняемого земельного участка с кадастровым номером 61:26:0503701:49 :

Система координат МСК-61

Зона № 1

Обозначение характерных точек границ	Координаты, м				Метод определения координат	Формулы, примененные для расчета средней квадратической погрешности определения координат характерных точек границ (M _i), с подставленными в такие формулы значениями и итоговые (вычисленные) значения M _i , м	Описание закрепления точки
	содержатся в Едином государственном реестре недвижимости		определены в результате выполнения комплексных кадастровых работ				
	X	Y	X	Y			
1	2	3	4	5	6	7	8
н78У	—	—	429037,00	1361873,47	Метод спутниковых геодезических измерений (определений)	$M_t = \text{SQRT}(M_1^2 + M_2^2) = \text{SQRT}(0,6^2 + 0,08^2) = 0,1 \text{ м}$	—
н81У	—	—	429035,07	1361889,63	Метод спутниковых геодезических измерений	$M_t = \text{SQRT}(M_1^2 + M_2^2) = \text{SQRT}(0,6^2 + 0,08^2) = 0,1 \text{ м}$	—

КАРТА-ПЛАН ТЕРРИТОРИИ

Сведения об уточняемых земельных участках

						(определений)		
н88У	—	—	429004,53	1361887,53	Метод спутниковых геодезических измерений (определений)	$M_t = \text{SQRT}(M_1^2 + M_2^2) = \text{SQRT}(0,6^2 + 0,08^2) = 0,1 \text{ м}$	—	
н86У	—	—	429006,60	1361870,80	Метод спутниковых геодезических измерений (определений)	$M_t = \text{SQRT}(M_1^2 + M_2^2) = \text{SQRT}(0,6^2 + 0,08^2) = 0,1 \text{ м}$	—	
н78У	—	—	429037,00	1361873,47	Метод спутниковых геодезических измерений (определений)	$M_t = \text{SQRT}(M_1^2 + M_2^2) = \text{SQRT}(0,6^2 + 0,08^2) = 0,1 \text{ м}$	—	

2. Сведения о частях границ уточняемого земельного участка с кадастровым номером 61:26:0503701:49 :

Обозначение части границ		Горизонтальное проложение (S), м	Описание прохождения части границ	Сведения о согласовании местоположения границ (согласовано/спорное)
от т.	до т.			
1	2	3	4	5
н78У	н81У	16,27	—	—
н81У	н88У	30,61	—	—
н88У	н86У	16,86	—	—
н86У	н78У	30,52	—	—

3. Сведения о характеристиках уточняемого земельного участка с кадастровым номером 61:26:0503701:49 :

№ п/п	Наименование характеристик земельного участка	Значение характеристики
1	2	3
1.	Адрес земельного участка	—
1.1.	Сведения о местоположении земельного участка (при отсутствии адреса) в структурированном в соответствии с федеральной информационной адресной системой виде	Ростовская область, р-н Неклиновский, д Золотарево, сад Красная рябина-1, 78
1.2.	Дополнительные сведения о местоположении земельного участка	—
2.	Площадь земельного участка ± величина погрешности определения (вычисления) площади ($P \pm \Delta P$), м ²	506±8
3.	Формула, примененная для вычисления предельной погрешности определения площади земельного участка, с подставленными значениями и итоговые (вычисленные) значения (ΔP), м ²	$\Delta P = 3,5 \cdot M_t \cdot \sqrt{P_{\text{док}}} = 3,5 \cdot 0,10 \cdot \sqrt{526} = 8$

КАРТА-ПЛАН ТЕРРИТОРИИ

Сведения об уточняемых земельных участках

1	2	3
4.	Площадь земельного участка согласно сведениям Единого государственного реестра недвижимости (Ркад), м ²	526
5.	Оценка расхождения Р и Ркад (Р – Ркад), м ²	-20
6.	Предельный минимальный и максимальный размеры земельного участка (Рмин и Рмакс), м ²	—
7.	Вид (виды) разрешенного использования	Садоводство
7.1.	Дополнительные сведения об использовании земельного участка	—
8.	Кадастровый или иной государственный учетный номер (инвентарный) здания, сооружения, объекта незавершенного строительства, расположенного на земельном участке	—
9.	Сведения о земельных участках (землях общего пользования, территории общего пользования), посредством которых обеспечивается доступ	—
10.	Иные сведения	Доступ к земельным участкам обеспечен посредством земель общего пользования; граница согласована

4. Пояснения к сведениям об уточняемом земельном участке с кадастровым номером 61:26:0503701:49 :

1.

1. Сведения о характерных точках границы уточняемого земельного участка с кадастровым номером 61:26:0503701:51 :

Система координат МСК-61

Зона № 1

Обозначение характерных точек границ	Координаты, м				Метод определения координат	Формулы, примененные для расчета средней квадратической погрешности определения координат характерных точек границ (M _i), с подставленными в такие формулы значениями и итоговые (вычисленные) значения M _г , м	Описание закрепления точки
	содержатся в Едином государственном реестре недвижимости		определены в результате выполнения комплексных кадастровых работ				
	X	Y	X	Y			
1	2	3	4	5	6	7	8
41	—	—	429032,35	1361906,15	Метод спутниковых геодезических измерений (определений)	$M_t = \text{SQRT}(M_1^2 + M_2^2) = \text{SQRT}(0,6^2 + 0,08^2) = 0,1 \text{ м}$	—

КАРТА-ПЛАН ТЕРРИТОРИИ

Сведения об уточняемых земельных участках

27	—	—	429029,73	1361922,83	Метод спутниковых геодезических измерений (определений)	$Mt = \sqrt{M1^2 + M2^2} = \sqrt{0,6^2 + 0,08^2} = 0,1 \text{ м}$	—
н89У	—	—	428999,06	1361921,25	Метод спутниковых геодезических измерений (определений)	$Mt = \sqrt{M1^2 + M2^2} = \sqrt{0,6^2 + 0,08^2} = 0,1 \text{ м}$	—
н90У	—	—	429000,73	1361904,43	Метод спутниковых геодезических измерений (определений)	$Mt = \sqrt{M1^2 + M2^2} = \sqrt{0,6^2 + 0,08^2} = 0,1 \text{ м}$	—
41	—	—	429032,35	1361906,15	Метод спутниковых геодезических измерений (определений)	$Mt = \sqrt{M1^2 + M2^2} = \sqrt{0,6^2 + 0,08^2} = 0,1 \text{ м}$	—

2. Сведения о частях границ уточняемого земельного участка с кадастровым номером 61:26:0503701:51 :

Обозначение части границ		Горизонтальное проложение (S), м	Описание прохождения части границ	Сведения о согласовании местоположения границ(согласовано/спорное)
от т.	до т.			
1	2	3	4	5
41	27	16,88	—	—
27	н89У	30,71	—	—
н89У	н90У	16,90	—	—
н90У	41	31,67	—	—

3. Сведения о характеристиках уточняемого земельного участка с кадастровым номером 61:26:0503701:51 :

№ п/п	Наименование характеристик земельного участка	Значение характеристики
1	2	3
1.	Адрес земельного участка	—
1.1.	Сведения о местоположении земельного участка (при отсутствии адреса) в структурированном в соответствии с федеральной информационной адресной системой виде	Ростовская область, Неклиновский район, д Золотарево, днт "Красная рябина-1", 76
1.2.	Дополнительные сведения о местоположении земельного участка	—
2.	Площадь земельного участка ± величина погрешности определения(вычисления) площади ($P \pm \Delta P$), м ²	525±8

КАРТА-ПЛАН ТЕРРИТОРИИ

Сведения об уточняемых земельных участках

1	2	3
3.	Формула, примененная для вычисления предельной погрешности определения площади земельного участка, с подставленными значениями и итоговые (вычисленные) значения (ΔP), м ²	$\Delta P = 3,5 \cdot M_t \cdot \sqrt{P_{\text{док}}} = 3,5 \cdot 0,10 \cdot \sqrt{523} = 8$
4.	Площадь земельного участка согласно сведениям Единого государственного реестра недвижимости ($P_{\text{кад}}$), м ²	523
5.	Оценка расхождения P и $P_{\text{кад}}$ ($P - P_{\text{кад}}$), м ²	2
6.	Предельный минимальный и максимальный размеры земельного участка ($P_{\text{мин}}$ и $P_{\text{макс}}$), м ²	—
7.	Вид (виды) разрешенного использования	Садоводство
7.1.	Дополнительные сведения об использовании земельного участка	—
8.	Кадастровый или иной государственный учетный номер (инвентарный) здания, сооружения, объекта незавершенного строительства, расположенного на земельном участке	—
9.	Сведения о земельных участках (землях общего пользования, территории общего пользования), посредством которых обеспечивается доступ	—
10.	Иные сведения	Доступ к земельным участкам обеспечен посредством земель общего пользования; граница согласована

4. Пояснения к сведениям об уточняемом земельном участке с кадастровым номером 61:26:0503701:51 :

1.

1. Сведения о характерных точках границы уточняемого земельного участка с кадастровым номером 61:26:0503701:55 :

Система координат МСК-61

Зона № 1

Обозначение характерных точек границ	Координаты, м				Метод определения координат	Формулы, примененные для расчета средней квадратической погрешности определения координат характерных точек границ (M_i), с подставленными в такие формулы значениями и итоговые (вычисленные) значения M_i , м	Описание закрепления точки
	содержатся в Едином государственном реестре недвижимости		определены в результате выполнения комплексных кадастровых работ				
	X	Y	X	Y			
1	2	3	4	5	6	7	8
27	—	—	429029,73	1361922,83	Метод спутниковых	$M_t = \text{SQRT}(M_1^2 + M_2^2) =$	—

КАРТА-ПЛАН ТЕРРИТОРИИ

Сведения об уточняемых земельных участках

					геодезических измерений (определений)	$\text{SQRT}(0,6^2+0,08^2) = 0,1 \text{ м}$	
26	—	—	429027,40	1361939,09	Метод спутниковых геодезических измерений (определений)	$Mt = \text{SQRT}(M1^2+M2^2) = \text{SQRT}(0,6^2+0,08^2) = 0,1 \text{ м}$	—
н91У	—	—	428997,78	1361938,11	Метод спутниковых геодезических измерений (определений)	$Mt = \text{SQRT}(M1^2+M2^2) = \text{SQRT}(0,6^2+0,08^2) = 0,1 \text{ м}$	—
н89У	—	—	428999,06	1361921,25	Метод спутниковых геодезических измерений (определений)	$Mt = \text{SQRT}(M1^2+M2^2) = \text{SQRT}(0,6^2+0,08^2) = 0,1 \text{ м}$	—
27	—	—	429029,73	1361922,83	Метод спутниковых геодезических измерений (определений)	$Mt = \text{SQRT}(M1^2+M2^2) = \text{SQRT}(0,6^2+0,08^2) = 0,1 \text{ м}$	—

2. Сведения о частях границ уточняемого земельного участка с кадастровым номером 61:26:0503701:55 :

Обозначение части границ		Горизонтальное проложение (S), м	Описание прохождения части границ	Сведения о согласовании местоположения границ(согласовано/спорное)
от т.	до т.			
1	2	3	4	5
27	26	16,43	—	—
26	н91У	29,64	—	—
н91У	н89У	16,91	—	—
н89У	27	30,71	—	—

3. Сведения о характеристиках уточняемого земельного участка с кадастровым номером 61:26:0503701:55 :

№ п/п	Наименование характеристик земельного участка	Значение характеристики
1	2	3
1.	Адрес земельного участка	—
1.1.	Сведения о местоположении земельного участка (при отсутствии адреса) в структурированном в соответствии с федеральной информационной адресной системой виде	Ростовская область, р-н Неклиновский, д Золотарево, сад Красная рябина-1, 75

КАРТА-ПЛАН ТЕРРИТОРИИ

Сведения об уточняемых земельных участках

1	2	3
1.2.	Дополнительные сведения о местоположении земельного участка	—
2.	Площадь земельного участка \pm величина погрешности определения(вычисления) площади ($P \pm \Delta P$), м ²	502 \pm 8
3.	Формула, примененная для вычисления предельной погрешности определения площади земельного участка, с подставленными значениями и итоговые (вычисленные) значения (ΔP), м ²	$\Delta P = 3,5 \cdot M_t \cdot \sqrt{P_{\text{ДОК}}} = 3,5 \cdot 0,10 \cdot \sqrt{540} = 8$
4.	Площадь земельного участка согласно сведениям Единого государственного реестра недвижимости ($P_{\text{кад}}$), м ²	540
5.	Оценка расхождения P и $P_{\text{кад}}$ ($P - P_{\text{кад}}$), м ²	-38
6.	Предельный минимальный и максимальный размеры земельного участка ($P_{\text{мин}}$ и $P_{\text{макс}}$), м ²	—
7.	Вид (виды) разрешенного использования	Садоводство
7.1.	Дополнительные сведения об использовании земельного участка	—
8.	Кадастровый или иной государственный учетный номер (инвентарный) здания, сооружения, объекта незавершенного строительства, расположенного на земельном участке	—
9.	Сведения о земельных участках (землях общего пользования, территории общего пользования), посредством которых обеспечивается доступ	—
10.	Иные сведения	Доступ к земельным участкам обеспечен посредством земель общего пользования; граница согласована

4. Пояснения к сведениям об уточняемом земельном участке с кадастровым номером 61:26:0503701:55 :

1.

1. Сведения о характерных точках границы уточняемого земельного участка с кадастровым номером 61:26:0503701:61 :

КАРТА-ПЛАН ТЕРРИТОРИИ

Сведения об уточняемых земельных участках

Система координат МСК-61

Зона № 1

Обозначение характерных точек границ	Координаты, м				Метод определения координат	Формулы, примененные для расчета средней квадратической погрешности определения координат характерных точек границ (M _i), с подставленными в такие формулы значениями и итоговые (вычисленные) значения M _i , м	Описание закрепления точки
	содержатся в Едином государственном реестре недвижимости		определены в результате выполнения комплексных кадастровых работ				
	X	Y	X	Y			
1	2	3	4	5	6	7	8
н83У	—	—	429053,31	1361974,86	Метод спутниковых геодезических измерений (определений)	$M_t = \text{SQRT}(M_1^2 + M_2^2) = \text{SQRT}(0,6^2 + 0,08^2) = 0,1 \text{ м}$	—
н84У	—	—	429047,82	1362003,36	Метод спутниковых геодезических измерений (определений)	$M_t = \text{SQRT}(M_1^2 + M_2^2) = \text{SQRT}(0,6^2 + 0,08^2) = 0,1 \text{ м}$	—
н85У	—	—	429017,46	1361997,53	Метод спутниковых геодезических измерений (определений)	$M_t = \text{SQRT}(M_1^2 + M_2^2) = \text{SQRT}(0,6^2 + 0,08^2) = 0,1 \text{ м}$	—
36	—	—	429022,44	1361971,81	Метод спутниковых геодезических измерений (определений)	$M_t = \text{SQRT}(M_1^2 + M_2^2) = \text{SQRT}(0,6^2 + 0,08^2) = 0,1 \text{ м}$	—
н83У	—	—	429053,31	1361974,86	Метод спутниковых геодезических измерений (определений)	$M_t = \text{SQRT}(M_1^2 + M_2^2) = \text{SQRT}(0,6^2 + 0,08^2) = 0,1 \text{ м}$	—

2. Сведения о частях границ уточняемого земельного участка с кадастровым номером 61:26:0503701:61 :

Обозначение части границ		Горизонтальное проложение (S), м	Описание прохождения части границ	Сведения о согласовании местоположения границ(согласовано/спорное)
от т.	до т.			

КАРТА-ПЛАН ТЕРРИТОРИИ

Сведения об уточняемых земельных участках

1	2	3	4	5
н83У	н84У	29,02	—	—
н84У	н85У	30,91	—	—
н85У	36	26,20	—	—
36	н83У	31,02	—	—

3. Сведения о характеристиках уточняемого земельного участка с кадастровым номером 61:26:0503701:61 :

№ п/п	Наименование характеристик земельного участка	Значение характеристики
1	2	3
1.	Адрес земельного участка	—
1.1.	Сведения о местоположении земельного участка (при отсутствии адреса) в структурированном в соответствии с федеральной информационной адресной системой виде	Ростовская обл., р-н Неклиновский, д. Золотарево, днт "Красная рябина-1", 71
1.2.	Дополнительные сведения о местоположении земельного участка	—
2.	Площадь земельного участка ± величина погрешности определения(вычисления) площади ($P \pm \Delta P$), м ²	853±10
3.	Формула, примененная для вычисления предельной погрешности определения площади земельного участка, с подставленными значениями и итоговые (вычисленные) значения (ΔP), м ²	$\Delta P = 3,5 \cdot M_t \cdot \sqrt{P_{\text{док}}} = 3,5 \cdot 0,10 \cdot \sqrt{777} = 10$
4.	Площадь земельного участка согласно сведениям Единого государственного реестра недвижимости ($P_{\text{кад}}$), м ²	777
5.	Оценка расхождения P и $P_{\text{кад}}$ ($P - P_{\text{кад}}$), м ²	76
6.	Предельный минимальный и максимальный размеры земельного участка ($P_{\text{мин}}$ и $P_{\text{макс}}$), м ²	—
7.	Вид (виды) разрешенного использования	Садоводство
7.1.	Дополнительные сведения об использовании земельного участка	—
8.	Кадастровый или иной государственный учетный номер (инвентарный) здания, сооружения, объекта незавершенного строительства, расположенного на земельном участке	—
9.	Сведения о земельных участках (землях общего пользования, территории общего пользования), посредством которых обеспечивается доступ	—
10.	Иные сведения	Доступ к земельным участкам обеспечен посредством земель общего пользования; граница согласована

КАРТА-ПЛАН ТЕРРИТОРИИ

Сведения об уточняемых земельных участках

4. Пояснения к сведениям об уточняемом земельном участке с кадастровым номером 61:26:0503701:61 :

1.

1. Сведения о характерных точках границы уточняемого земельного участка с кадастровым номером 61:26:0503701:63 :

Система координат МСК-61

Зона № 1

Обозначение характерных точек границ	Координаты, м				Метод определения координат	Формулы, примененные для расчета средней квадратической погрешности определения координат характерных точек границ (M_i), с подставленными в такие формулы значениями и итоговые (вычисленные) значения M_t , м	Описание закрепления точки
	содержатся в Едином государственном реестре недвижимости		определены в результате выполнения комплексных кадастровых работ				
	X	Y	X	Y			
1	2	3	4	5	6	7	8
н82У	—	—	429055,74	1361957,87	Метод спутниковых геодезических измерений (определений)	$M_t = \text{SQRT}(M_1^2 + M_2^2) =$ $\text{SQRT}(0,6^2 + 0,08^2) = 0,1 \text{ м}$	—
н83У	—	—	429053,31	1361974,86	Метод спутниковых геодезических измерений (определений)	$M_t = \text{SQRT}(M_1^2 + M_2^2) =$ $\text{SQRT}(0,6^2 + 0,08^2) = 0,1 \text{ м}$	—
36	—	—	429022,44	1361971,81	Метод спутниковых геодезических измерений (определений)	$M_t = \text{SQRT}(M_1^2 + M_2^2) =$ $\text{SQRT}(0,6^2 + 0,08^2) = 0,1 \text{ м}$	—
84	—	—	429022,55	1361971,12	Метод спутниковых геодезических измерений (определений)	$M_t = \text{SQRT}(M_1^2 + M_2^2) =$ $\text{SQRT}(0,6^2 + 0,08^2) = 0,1 \text{ м}$	—
35	—	—	429025,02	1361955,42	Метод спутниковых геодезических измерений	$M_t = \text{SQRT}(M_1^2 + M_2^2) =$ $\text{SQRT}(0,6^2 + 0,08^2) = 0,1 \text{ м}$	—

КАРТА-ПЛАН ТЕРРИТОРИИ

Сведения об уточняемых земельных участках

н82У	—	—	429055,74	1361957,87	(определений) Метод спутниковых геодезических измерений (определений)	$M_t = \text{SQRT}(M_1^2 + M_2^2) = \text{SQRT}(0,6^2 + 0,08^2) = 0,1 \text{ м}$	—
------	---	---	-----------	------------	---	--	---

2. Сведения о частях границ уточняемого земельного участка с кадастровым номером 61:26:0503701:63 :

Обозначение части границ		Горизонтальное проложение (S), м	Описание прохождения части границ	Сведения о согласовании местоположения границ(согласовано/спорное)
от т.	до т.			
1	2	3	4	5
н82У	н83У	17,16	—	—
н83У	36	31,02	—	—
36	84	0,70	—	—
84	35	15,89	—	—
35	н82У	30,82	—	—

3. Сведения о характеристиках уточняемого земельного участка с кадастровым номером 61:26:0503701:63 :

№ п/п	Наименование характеристик земельного участка	Значение характеристики
1	2	3
1.	Адрес земельного участка	—
1.1.	Сведения о местоположении земельного участка (при отсутствии адреса) в структурированном в соответствии с федеральной информационной адресной системой виде	Ростовская область, р-н Неклиновский, д Золотарево, днт "Красная рябина-1", 70
1.2.	Дополнительные сведения о местоположении земельного участка	—
2.	Площадь земельного участка ± величина погрешности определения(вычисления) площади ($P \pm \Delta P$), м ²	521±8
3.	Формула, примененная для вычисления предельной погрешности определения площади земельного участка, с подставленными значениями и итоговые (вычисленные) значения (ΔP), м ²	$\Delta P = 3,5 \cdot M_t \cdot \sqrt{P_{\text{док}}} = 3,5 \cdot 0,10 \cdot \sqrt{527} = 8$
4.	Площадь земельного участка согласно сведениям Единого государственного реестра недвижимости ($P_{\text{кад}}$), м ²	527
5.	Оценка расхождения P и $P_{\text{кад}}$ ($P - P_{\text{кад}}$), м ²	-6
6.	Предельный минимальный и максимальный размеры земельного участка ($P_{\text{мин}}$ и $P_{\text{макс}}$), м ²	—
7.	Вид (виды) разрешенного использования	Садоводство
7.1.	Дополнительные сведения об использовании земельного участка	—

КАРТА-ПЛАН ТЕРРИТОРИИ

Сведения об уточняемых земельных участках

1	2	3
8.	Кадастровый или иной государственный учетный номер (инвентарный) здания, сооружения, объекта незавершенного строительства, расположенного на земельном участке	—
9.	Сведения о земельных участках (землях общего пользования, территории общего пользования), посредством которых обеспечивается доступ	—
10.	Иные сведения	Доступ к земельным участкам обеспечен посредством земель общего пользования; граница согласована

4. Пояснения к сведениям об уточняемом земельном участке с кадастровым номером 61:26:0503701:63 :

1.

1. Сведения о характерных точках границы уточняемого земельного участка с кадастровым номером 61:26:0503701:70 :

Система координат МСК-61

Зона № 1

Обозначение характерных точек границ	Координаты, м				Метод определения координат	Формулы, примененные для расчета средней квадратической погрешности определения координат характерных точек границ (M_i), с подставленными в такие формулы значениями и итоговые (вычисленные) значения M_i , м	Описание закрепления точки
	содержатся в Едином государственном реестре недвижимости		определены в результате выполнения комплексных кадастровых работ				
	X	Y	X	Y			
1	2	3	4	5	6	7	8
24	—	—	429058,05	1361942,01	Метод спутниковых геодезических измерений (определений)	$M_t = \text{SQRT}(M_1^2 + M_2^2) = \text{SQRT}(0,6^2 + 0,08^2) = 0,1 \text{ м}$	—
н82У	—	—	429055,74	1361957,87	Метод спутниковых геодезических измерений (определений)	$M_t = \text{SQRT}(M_1^2 + M_2^2) = \text{SQRT}(0,6^2 + 0,08^2) = 0,1 \text{ м}$	—
35	—	—	429025,02	1361955,42	Метод спутниковых геодезических измерений	$M_t = \text{SQRT}(M_1^2 + M_2^2) = \text{SQRT}(0,6^2 + 0,08^2) = 0,1 \text{ м}$	—

КАРТА-ПЛАН ТЕРРИТОРИИ

Сведения об уточняемых земельных участках

						(определений)	
26	—	—	429027,40	1361939,09	Метод спутниковых геодезических измерений (определений)	$M_t = \text{SQRT}(M_1^2 + M_2^2) = \text{SQRT}(0,6^2 + 0,08^2) = 0,1 \text{ м}$	—
25	—	—	429043,54	1361940,12	Метод спутниковых геодезических измерений (определений)	$M_t = \text{SQRT}(M_1^2 + M_2^2) = \text{SQRT}(0,6^2 + 0,08^2) = 0,1 \text{ м}$	—
24	—	—	429058,05	1361942,01	Метод спутниковых геодезических измерений (определений)	$M_t = \text{SQRT}(M_1^2 + M_2^2) = \text{SQRT}(0,6^2 + 0,08^2) = 0,1 \text{ м}$	—

2. Сведения о частях границ уточняемого земельного участка с кадастровым номером 61:26:0503701:70 :

Обозначение части границ		Горизонтальное проложение (S), м	Описание прохождения части границ	Сведения о согласовании местоположения границ (согласовано/спорное)
от т.	до т.			
1	2	3	4	5
24	н82У	16,03	—	—
н82У	35	30,82	—	—
35	26	16,50	—	—
26	25	16,17	—	—
25	24	14,63	—	—

3. Сведения о характеристиках уточняемого земельного участка с кадастровым номером 61:26:0503701:70 :

№ п/п	Наименование характеристик земельного участка	Значение характеристики
1	2	3
1.	Адрес земельного участка	—
1.1.	Сведения о местоположении земельного участка (при отсутствии адреса) в структурированном в соответствии с федеральной информационной адресной системой виде	Ростовская область, р-н Неклиновский, д Золотарево, сад Красная рябина-1, 69
1.2.	Дополнительные сведения о местоположении земельного участка	—
2.	Площадь земельного участка ± величина погрешности определения (вычисления) площади ($P \pm \Delta P$), м ²	508±8
3.	Формула, примененная для вычисления предельной погрешности определения площади земельного участка, с подставленными значениями	$\Delta P = 3,5 \cdot M_t \cdot \sqrt{P_{\text{док}}} = 3,5 \cdot 0,10 \cdot \sqrt{540} = 8$

КАРТА-ПЛАН ТЕРРИТОРИИ

Сведения об уточняемых земельных участках

1	2	3
	и итоговые (вычисленные) значения (ΔP), м ²	
4.	Площадь земельного участка согласно сведениям Единого государственного реестра недвижимости ($P_{\text{кад}}$), м ²	540
5.	Оценка расхождения P и $P_{\text{кад}}$ ($P - P_{\text{кад}}$), м ²	-32
6.	Предельный минимальный и максимальный размеры земельного участка ($P_{\text{мин}}$ и $P_{\text{макс}}$), м ²	—
7.	Вид (виды) разрешенного использования	Садоводство
7.1.	Дополнительные сведения об использовании земельного участка	—
8.	Кадастровый или иной государственный учетный номер (инвентарный) здания, сооружения, объекта незавершенного строительства, расположенного на земельном участке	—
9.	Сведения о земельных участках (землях общего пользования, территории общего пользования), посредством которых обеспечивается доступ	—
10.	Иные сведения	Доступ к земельным участкам обеспечен посредством земель общего пользования; граница согласована

4. Пояснения к сведениям об уточняемом земельном участке с кадастровым номером 61:26:0503701:70 :

1.

1. Сведения о характерных точках границы уточняемого земельного участка с кадастровым номером 61:26:0503701:75 :

Система координат МСК-61

Зона № 1

Обозначение характерных точек границ	Координаты, м				Метод определения координат	Формулы, примененные для расчета средней квадратической погрешности определения координат характерных точек границ (M_t), с подставленными в такие формулы значениями и итоговые (вычисленные) значения M_t , м	Описание закрепления точки
	содержатся в Едином государственном реестре недвижимости		определены в результате выполнения комплексных кадастровых работ				
	X	Y	X	Y			
1	2	3	4	5	6	7	8
н80У	—	—	429065,48	1361892,78	Метод спутниковых геодезических измерений	$M_t = \text{SQRT}(M_1^2 + M_2^2) = \text{SQRT}(0,6^2 + 0,08^2) = 0,1 \text{ м}$	—

КАРТА-ПЛАН ТЕРРИТОРИИ

Сведения об уточняемых земельных участках

						(определений)		
40	—	—	429062,80	1361909,06	Метод спутниковых геодезических измерений (определений)	$Mt = \sqrt{M1^2 + M2^2} = \sqrt{0,6^2 + 0,08^2} = 0,1 \text{ м}$	—	
41	—	—	429032,35	1361906,15	Метод спутниковых геодезических измерений (определений)	$Mt = \sqrt{M1^2 + M2^2} = \sqrt{0,6^2 + 0,08^2} = 0,1 \text{ м}$	—	
н81У	—	—	429035,07	1361889,63	Метод спутниковых геодезических измерений (определений)	$Mt = \sqrt{M1^2 + M2^2} = \sqrt{0,6^2 + 0,08^2} = 0,1 \text{ м}$	—	
н80У	—	—	429065,48	1361892,78	Метод спутниковых геодезических измерений (определений)	$Mt = \sqrt{M1^2 + M2^2} = \sqrt{0,6^2 + 0,08^2} = 0,1 \text{ м}$	—	

2. Сведения о частях границ уточняемого земельного участка с кадастровым номером 61:26:0503701:75 :

Обозначение части границ		Горизонтальное положение (S), м	Описание прохождения части границ	Сведения о согласовании местоположения границ (согласовано/спорное)
от т.	до т.			
1	2	3	4	5
н80У	40	16,50	—	—
40	41	30,59	—	—
41	н81У	16,74	—	—
н81У	н80У	30,57	—	—

3. Сведения о характеристиках уточняемого земельного участка с кадастровым номером 61:26:0503701:75 :

№ п/п	Наименование характеристик земельного участка	Значение характеристики
1	2	3
1.	Адрес земельного участка	—
1.1.	Сведения о местоположении земельного участка (при отсутствии адреса) в структурированном в соответствии с федеральной информационной адресной системой виде	Ростовская область, р-н Неклиновский, д. Золотарево, днт "Красная рябина-1", 66
1.2.	Дополнительные сведения о местоположении земельного участка	—
2.	Площадь земельного участка ± величина погрешности	507±8

КАРТА-ПЛАН ТЕРРИТОРИИ

Сведения об уточняемых земельных участках

1	2	3
	определения(вычисления) площади ($P \pm \Delta P$), м ²	
3.	Формула, примененная для вычисления предельной погрешности определения площади земельного участка, с подставленными значениями и итоговые (вычисленные) значения (ΔP), м ²	$\Delta P = 3,5 \cdot M_t \cdot \sqrt{P_{\text{док}}} = 3,5 \cdot 0,10 \cdot \sqrt{534} = 8$
4.	Площадь земельного участка согласно сведениям Единого государственного реестра недвижимости ($P_{\text{кад}}$), м ²	534
5.	Оценка расхождения P и $P_{\text{кад}}$ ($P - P_{\text{кад}}$), м ²	-27
6.	Предельный минимальный и максимальный размеры земельного участка ($P_{\text{мин}}$ и $P_{\text{макс}}$), м ²	—
7.	Вид (виды) разрешенного использования	Садоводство
7.1.	Дополнительные сведения об использовании земельного участка	—
8.	Кадастровый или иной государственный учетный номер (инвентарный) здания, сооружения, объекта незавершенного строительства, расположенного на земельном участке	—
9.	Сведения о земельных участках (землях общего пользования, территории общего пользования), посредством которых обеспечивается доступ	—
10.	Иные сведения	Доступ к земельным участкам обеспечен посредством земель общего пользования; граница согласована

4. Пояснения к сведениям об уточняемом земельном участке с кадастровым номером 61:26:0503701:75 :

1.

1. Сведения о характерных точках границы уточняемого земельного участка с кадастровым номером 61:26:0503701:77 :

Система координат МСК-61

Зона № 1

Обозначение характерных точек границ	Координаты, м				Метод определения координат	Формулы, примененные для расчета средней квадратической погрешности определения координат характерных точек границ (M_i), с подставленными в такие формулы значениями и итоговые (вычисленные) значения M_i , м	Описание закрепления точки
	содержатся в Едином государственном реестре недвижимости		определены в результате выполнения комплексных кадастровых работ				
	X	Y	X	Y			
1	2	3	4	5	6	7	8

КАРТА-ПЛАН ТЕРРИТОРИИ

Сведения об уточняемых земельных участках

н77У	—	—	429068,01	1361876,47	Метод спутниковых геодезических измерений (определений)	$Mt = \sqrt{M1^2 + M2^2} = \sqrt{0,6^2 + 0,08^2} = 0,1 \text{ м}$	—
н80У	—	—	429065,48	1361892,78	Метод спутниковых геодезических измерений (определений)	$Mt = \sqrt{M1^2 + M2^2} = \sqrt{0,6^2 + 0,08^2} = 0,1 \text{ м}$	—
н81У	—	—	429035,07	1361889,63	Метод спутниковых геодезических измерений (определений)	$Mt = \sqrt{M1^2 + M2^2} = \sqrt{0,6^2 + 0,08^2} = 0,1 \text{ м}$	—
н78У	—	—	429037,00	1361873,47	Метод спутниковых геодезических измерений (определений)	$Mt = \sqrt{M1^2 + M2^2} = \sqrt{0,6^2 + 0,08^2} = 0,1 \text{ м}$	—
н77У	—	—	429068,01	1361876,47	Метод спутниковых геодезических измерений (определений)	$Mt = \sqrt{M1^2 + M2^2} = \sqrt{0,6^2 + 0,08^2} = 0,1 \text{ м}$	—

2. Сведения о частях границ уточняемого земельного участка с кадастровым номером 61:26:0503701:77 :

Обозначение части границ		Горизонтальное проложение (S), м	Описание прохождения части границ	Сведения о согласовании местоположения границ (согласовано/спорное)
от т.	до т.			
1	2	3	4	5
н77У	н80У	16,51	—	—
н80У	н81У	30,57	—	—
н81У	н78У	16,27	—	—
н78У	н77У	31,15	—	—

3. Сведения о характеристиках уточняемого земельного участка с кадастровым номером 61:26:0503701:77 :

№ п/п	Наименование характеристик земельного участка	Значение характеристики
1	2	3
1.	Адрес земельного участка	—
1.1.	Сведения о местоположении земельного участка (при отсутствии адреса) в структурированном в соответствии с федеральной информационной	Ростовская область, р-н Неклиновский, д Золотарево, сад Красная рябина-1, 65

КАРТА-ПЛАН ТЕРРИТОРИИ

Сведения об уточняемых земельных участках

1	2	3
	адресной системой виде	
1.2.	Дополнительные сведения о местоположении земельного участка	—
2.	Площадь земельного участка \pm величина погрешности определения(вычисления) площади ($P \pm \Delta P$), м ²	505 \pm 8
3.	Формула, примененная для вычисления предельной погрешности определения площади земельного участка, с подставленными значениями и итоговые (вычисленные) значения (ΔP), м ²	$\Delta P = 3,5 \cdot M_t \cdot \sqrt{P_{\text{ДОК}}} = 3,5 \cdot 0,10 \cdot \sqrt{516} = 8$
4.	Площадь земельного участка согласно сведениям Единого государственного реестра недвижимости ($P_{\text{кад}}$), м ²	516
5.	Оценка расхождения P и $P_{\text{кад}}$ ($P - P_{\text{кад}}$), м ²	-11
6.	Предельный минимальный и максимальный размеры земельного участка ($P_{\text{мин}}$ и $P_{\text{макс}}$), м ²	—
7.	Вид (виды) разрешенного использования	Садоводство
7.1.	Дополнительные сведения об использовании земельного участка	—
8.	Кадастровый или иной государственный учетный номер (инвентарный) здания, сооружения, объекта незавершенного строительства, расположенного на земельном участке	—
9.	Сведения о земельных участках (землях общего пользования, территории общего пользования), посредством которых обеспечивается доступ	—
10.	Иные сведения	Доступ к земельным участкам обеспечен посредством земель общего пользования; граница согласована

4. Пояснения к сведениям об уточняемом земельном участке с кадастровым номером 61:26:0503701:77 :

1.

1. Сведения о характерных точках границы уточняемого земельного участка с кадастровым номером 61:26:0503701:79 :

КАРТА-ПЛАН ТЕРРИТОРИИ

Сведения об уточняемых земельных участках

Система координат МСК-61

Зона № 1

Обозначение характерных точек границ	Координаты, м				Метод определения координат	Формулы, примененные для расчета средней квадратической погрешности определения координат характерных точек границ (M_i), с подставленными в такие формулы значениями и итоговые (вычисленные) значения M_i , м	Описание закрепления точки
	содержатся в Едином государственном реестре недвижимости		определены в результате выполнения комплексных кадастровых работ				
	X	Y	X	Y			
1	2	3	4	5	6	7	8
н76У	—	—	429070,18	1361858,80	Метод спутниковых геодезических измерений (определений)	$M_t = \text{SQRT}(M_1^2 + M_2^2) =$ $\text{SQRT}(0,6^2 + 0,08^2) = 0,1 \text{ м}$	—
н77У	—	—	429068,01	1361876,47	Метод спутниковых геодезических измерений (определений)	$M_t = \text{SQRT}(M_1^2 + M_2^2) =$ $\text{SQRT}(0,6^2 + 0,08^2) = 0,1 \text{ м}$	—
н78У	—	—	429037,00	1361873,47	Метод спутниковых геодезических измерений (определений)	$M_t = \text{SQRT}(M_1^2 + M_2^2) =$ $\text{SQRT}(0,6^2 + 0,08^2) = 0,1 \text{ м}$	—
н79У	—	—	429039,76	1361856,72	Метод спутниковых геодезических измерений (определений)	$M_t = \text{SQRT}(M_1^2 + M_2^2) =$ $\text{SQRT}(0,6^2 + 0,08^2) = 0,1 \text{ м}$	—
н76У	—	—	429070,18	1361858,80	Метод спутниковых геодезических измерений (определений)	$M_t = \text{SQRT}(M_1^2 + M_2^2) =$ $\text{SQRT}(0,6^2 + 0,08^2) = 0,1 \text{ м}$	—

2. Сведения о частях границ уточняемого земельного участка с кадастровым номером 61:26:0503701:79 :

Обозначение части границ		Горизонтальное проложение (S), м	Описание прохождения части границ	Сведения о согласовании местоположения границ(согласовано/спорное)
от т.	до т.			

КАРТА-ПЛАН ТЕРРИТОРИИ

Сведения об уточняемых земельных участках

1	2	3	4	5
н76У	н77У	17,80	—	—
н77У	н78У	31,15	—	—
н78У	н79У	16,98	—	—
н79У	н76У	30,49	—	—

3. Сведения о характеристиках уточняемого земельного участка с кадастровым номером 61:26:0503701:79 :

№ п/п	Наименование характеристик земельного участка	Значение характеристики
1	2	3
1.	Адрес земельного участка	—
1.1.	Сведения о местоположении земельного участка (при отсутствии адреса) в структурированном в соответствии с федеральной информационной адресной системой виде	Ростовская область, Неклиновский район, д. Золотарево, днт "Красная рябина-1", 64
1.2.	Дополнительные сведения о местоположении земельного участка	—
2.	Площадь земельного участка ± величина погрешности определения(вычисления) площади ($P \pm \Delta P$), м ²	535±8
3.	Формула, примененная для вычисления предельной погрешности определения площади земельного участка, с подставленными значениями и итоговые (вычисленные) значения (ΔP), м ²	$\Delta P = 3,5 \cdot M_t \cdot \sqrt{P_{\text{док}}} = 3,5 \cdot 0,10 \cdot \sqrt{546} = 8$
4.	Площадь земельного участка согласно сведениям Единого государственного реестра недвижимости ($P_{\text{кад}}$), м ²	546
5.	Оценка расхождения P и $P_{\text{кад}}$ ($P - P_{\text{кад}}$), м ²	-11
6.	Предельный минимальный и максимальный размеры земельного участка ($P_{\text{мин}}$ и $P_{\text{макс}}$), м ²	—
7.	Вид (виды) разрешенного использования	Садоводство
7.1.	Дополнительные сведения об использовании земельного участка	—
8.	Кадастровый или иной государственный учетный номер (инвентарный) здания, сооружения, объекта незавершенного строительства, расположенного на земельном участке	—
9.	Сведения о земельных участках (землях общего пользования, территории общего пользования), посредством которых обеспечивается доступ	—
10.	Иные сведения	Доступ к земельным участкам обеспечен посредством земель общего пользования; граница согласована

КАРТА-ПЛАН ТЕРРИТОРИИ

Сведения об уточняемых земельных участках

4. Пояснения к сведениям об уточняемом земельном участке с кадастровым номером 61:26:0503701:79 :

1.

1. Сведения о характерных точках границы уточняемого земельного участка с кадастровым номером 61:26:0503701:85 :

Система координат МСК-61

Зона № 1

Обозначение характерных точек границ	Координаты, м				Метод определения координат	Формулы, примененные для расчета средней квадратической погрешности определения координат характерных точек границ (M_i), с подставленными в такие формулы значениями и итоговые (вычисленные) значения M_t , м	Описание закрепления точки
	содержатся в Едином государственном реестре недвижимости		определены в результате выполнения комплексных кадастровых работ				
	X	Y	X	Y			
1	2	3	4	5	6	7	8
н63У	—	—	429109,96	1361829,52	Метод спутниковых геодезических измерений (определений)	$M_t = \text{SQRT}(M_1^2 + M_2^2) =$ $\text{SQRT}(0,6^2 + 0,08^2) = 0,1 \text{ м}$	—
н62У	—	—	429108,15	1361846,54	Метод спутниковых геодезических измерений (определений)	$M_t = \text{SQRT}(M_1^2 + M_2^2) =$ $\text{SQRT}(0,6^2 + 0,08^2) = 0,1 \text{ м}$	—
н74У	—	—	429075,89	1361843,52	Метод спутниковых геодезических измерений (определений)	$M_t = \text{SQRT}(M_1^2 + M_2^2) =$ $\text{SQRT}(0,6^2 + 0,08^2) = 0,1 \text{ м}$	—
н75У	—	—	429078,09	1361826,99	Метод спутниковых геодезических измерений (определений)	$M_t = \text{SQRT}(M_1^2 + M_2^2) =$ $\text{SQRT}(0,6^2 + 0,08^2) = 0,1 \text{ м}$	—
н63У	—	—	429109,96	1361829,52	Метод спутниковых геодезических измерений	$M_t = \text{SQRT}(M_1^2 + M_2^2) =$ $\text{SQRT}(0,6^2 + 0,08^2) = 0,1 \text{ м}$	—

КАРТА-ПЛАН ТЕРРИТОРИИ

Сведения об уточняемых земельных участках

(определений)

2. Сведения о частях границ уточняемого земельного участка с кадастровым номером 61:26:0503701:85 :

Обозначение части границ		Горизонтальное проложение (S), м	Описание прохождения части границ	Сведения о согласовании местоположения границ(согласовано/спорное)
от т.	до т.			
1	2	3	4	5
н63У	н62У	17,12	—	—
н62У	н74У	32,40	—	—
н74У	н75У	16,68	—	—
н75У	н63У	31,97	—	—

3. Сведения о характеристиках уточняемого земельного участка с кадастровым номером 61:26:0503701:85 :

№ п/п	Наименование характеристик земельного участка	Значение характеристики
1	2	3
1.	Адрес земельного участка	—
1.1.	Сведения о местоположении земельного участка (при отсутствии адреса) в структурированном в соответствии с федеральной информационной адресной системой виде	Ростовская область, р-н Неклиновский, д Золотарево, сад Красная рябина-1, 61
1.2.	Дополнительные сведения о местоположении земельного участка	—
2.	Площадь земельного участка ± величина погрешности определения(вычисления) площади ($P \pm \Delta P$), м ²	543±8
3.	Формула, примененная для вычисления предельной погрешности определения площади земельного участка, с подставленными значениями и итоговые (вычисленные) значения (ΔP), м ²	$\Delta P = 3,5 \cdot M_t \cdot \sqrt{P_{\text{док}}} = 3,5 \cdot 0,10 \cdot \sqrt{540} = 8$
4.	Площадь земельного участка согласно сведениям Единого государственного реестра недвижимости ($P_{\text{кад}}$), м ²	540
5.	Оценка расхождения P и $P_{\text{кад}}$ ($P - P_{\text{кад}}$), м ²	3
6.	Предельный минимальный и максимальный размеры земельного участка ($P_{\text{мин}}$ и $P_{\text{макс}}$), м ²	—
7.	Вид (виды) разрешенного использования	Садоводство
7.1.	Дополнительные сведения об использовании земельного участка	—
8.	Кадастровый или иной государственный учетный номер (инвентарный) здания, сооружения, объекта незавершенного строительства, расположенного на земельном участке	—
9.	Сведения о земельных участках (землях общего пользования, территории общего пользования), посредством которых обеспечивается доступ	—

КАРТА-ПЛАН ТЕРРИТОРИИ

Сведения об уточняемых земельных участках

1	2	3
10.	Иные сведения	Доступ к земельным участкам обеспечен посредством земель общего пользования; граница согласована

4. Пояснения к сведениям об уточняемом земельном участке с кадастровым номером 61:26:0503701:85 :

1.	
----	--

1. Сведения о характерных точках границы уточняемого земельного участка с кадастровым номером 61:26:0503701:87 :

Система координат МСК-61

Зона № 1

Обозначение характерных точек границ	Координаты, м				Метод определения координат	Формулы, примененные для расчета средней квадратической погрешности определения координат характерных точек границ (M_i), с подставленными в такие формулы значениями и итоговые (вычисленные) значения M_t , м	Описание закрепления точки
	содержатся в Едином государственном реестре недвижимости		определены в результате выполнения комплексных кадастровых работ				
	X	Y	X	Y			
1	2	3	4	5	6	7	8
н62У	—	—	429108,15	1361846,54	Метод спутниковых геодезических измерений (определений)	$M_t = \text{SQRT}(M_1^2 + M_2^2) =$ $\text{SQRT}(0,6^2 + 0,08^2) = 0,1 \text{ м}$	—
н59У	—	—	429106,17	1361863,24	Метод спутниковых геодезических измерений (определений)	$M_t = \text{SQRT}(M_1^2 + M_2^2) =$ $\text{SQRT}(0,6^2 + 0,08^2) = 0,1 \text{ м}$	—
н73У	—	—	429073,73	1361859,44	Метод спутниковых геодезических измерений (определений)	$M_t = \text{SQRT}(M_1^2 + M_2^2) =$ $\text{SQRT}(0,6^2 + 0,08^2) = 0,1 \text{ м}$	—
н74У	—	—	429075,89	1361843,52	Метод спутниковых геодезических измерений (определений)	$M_t = \text{SQRT}(M_1^2 + M_2^2) =$ $\text{SQRT}(0,6^2 + 0,08^2) = 0,1 \text{ м}$	—

КАРТА-ПЛАН ТЕРРИТОРИИ

Сведения об уточняемых земельных участках

н62У	—	—	429108,15	1361846,54	Метод спутниковых геодезических измерений (определений)	$M_t = \text{SQRT}(M_1^2 + M_2^2) = \text{SQRT}(0,6^2 + 0,08^2) = 0,1 \text{ м}$	—
------	---	---	-----------	------------	---	--	---

2. Сведения о частях границ уточняемого земельного участка с кадастровым номером 61:26:0503701:87 :

Обозначение части границ		Горизонтальное положение (S), м	Описание прохождения части границ	Сведения о согласовании местоположения границ(согласовано/спорное)
от т.	до т.			
1	2	3	4	5
н62У	н59У	16,82	—	—
н59У	н73У	32,66	—	—
н73У	н74У	16,07	—	—
н74У	н62У	32,40	—	—

3. Сведения о характеристиках уточняемого земельного участка с кадастровым номером 61:26:0503701:87 :

№ п/п	Наименование характеристик земельного участка	Значение характеристики
1	2	3
1.	Адрес земельного участка	—
1.1.	Сведения о местоположении земельного участка (при отсутствии адреса) в структурированном в соответствии с федеральной информационной адресной системой виде	Ростовская область, р-н Неклиновский, д Золотарево, сад Красная рябина-1, 60
1.2.	Дополнительные сведения о местоположении земельного участка	—
2.	Площадь земельного участка \pm величина погрешности определения(вычисления) площади ($P \pm \Delta P$), м ²	535 \pm 8
3.	Формула, примененная для вычисления предельной погрешности определения площади земельного участка, с подставленными значениями и итоговые (вычисленные) значения (ΔP), м ²	$\Delta P = 3,5 \cdot M_t \cdot \sqrt{P_{\text{ДОК}}} = 3,5 \cdot 0,10 \cdot \sqrt{540} = 8$
4.	Площадь земельного участка согласно сведениям Единого государственного реестра недвижимости ($P_{\text{кад}}$), м ²	540
5.	Оценка расхождения P и $P_{\text{кад}}$ ($P - P_{\text{кад}}$), м ²	-5
6.	Предельный минимальный и максимальный размеры земельного участка ($P_{\text{мин}}$ и $P_{\text{макс}}$), м ²	—
7.	Вид (виды) разрешенного использования	Садоводство
7.1.	Дополнительные сведения об использовании земельного участка	—
8.	Кадастровый или иной государственный учетный номер (инвентарный) здания, сооружения, объекта незавершенного строительства,	—

КАРТА-ПЛАН ТЕРРИТОРИИ

Сведения об уточняемых земельных участках

1	2	3
	расположенного на земельном участке	
9.	Сведения о земельных участках (землях общего пользования, территории общего пользования), посредством которых обеспечивается доступ	—
10.	Иные сведения	Доступ к земельным участкам обеспечен посредством земель общего пользования; граница согласована

4. Пояснения к сведениям об уточняемом земельном участке с кадастровым номером 61:26:0503701:87 :

1.	
----	--

1. Сведения о характерных точках границы уточняемого земельного участка с кадастровым номером 61:26:0503701:89 :

Система координат МСК-61					Зона № 1		
Обозначение характерных точек границ	Координаты, м				Метод определения координат	Формулы, примененные для расчета средней квадратической погрешности определения координат характерных точек границ (M_i), с подставленными в такие формулы значениями и итоговые (вычисленные) значения M_i , м	Описание закрепления точки
	содержатся в Едином государственном реестре недвижимости		определены в результате выполнения комплексных кадастровых работ				
	X	Y	X	Y			
1	2	3	4	5	6	7	8
46	—	—	429261,67	1361938,10	Метод спутниковых геодезических измерений (определений)	$M_t = \text{SQRT}(M_1^2 + M_2^2) = \text{SQRT}(0,6^2 + 0,08^2) = 0,1 \text{ м}$	—
37	—	—	429258,93	1361955,97	Метод спутниковых геодезических измерений (определений)	$M_t = \text{SQRT}(M_1^2 + M_2^2) = \text{SQRT}(0,6^2 + 0,08^2) = 0,1 \text{ м}$	—
38	—	—	429224,00	1361950,38	Метод спутниковых геодезических измерений (определений)	$M_t = \text{SQRT}(M_1^2 + M_2^2) = \text{SQRT}(0,6^2 + 0,08^2) = 0,1 \text{ м}$	—
47	—	—	429226,41	1361932,37	Метод спутниковых	$M_t = \text{SQRT}(M_1^2 + M_2^2) =$	—

КАРТА-ПЛАН ТЕРРИТОРИИ

Сведения об уточняемых земельных участках

					геодезических измерений (определений)	$\text{SQRT}(0,6^2+0,08^2) = 0,1 \text{ м}$	
46	—	—	429261,67	1361938,10	Метод спутниковых геодезических измерений (определений)	$M_t = \text{SQRT}(M_1^2+M_2^2) = \text{SQRT}(0,6^2+0,08^2) = 0,1 \text{ м}$	—

2. Сведения о частях границ уточняемого земельного участка с кадастровым номером 61:26:0503701:89 :

Обозначение части границ		Горизонтальное проложение (S), м	Описание прохождения части границ	Сведения о согласовании местоположения границ(согласовано/спорное)
от т.	до т.			
1	2	3	4	5
46	37	18,08	—	—
37	38	35,37	—	—
38	47	18,17	—	—
47	46	35,72	—	—

3. Сведения о характеристиках уточняемого земельного участка с кадастровым номером 61:26:0503701:89 :

№ п/п	Наименование характеристик земельного участка	Значение характеристики
1	2	3
1.	Адрес земельного участка	—
1.1.	Сведения о местоположении земельного участка (при отсутствии адреса) в структурированном в соответствии с федеральной информационной адресной системой виде	Ростовская обл, р-н Неклиновский, д Золотарево, днт "Красная рябина-1", 6
1.2.	Дополнительные сведения о местоположении земельного участка	—
2.	Площадь земельного участка ± величина погрешности определения(вычисления) площади ($P \pm \Delta P$), м ²	644±9
3.	Формула, примененная для вычисления предельной погрешности определения площади земельного участка, с подставленными значениями и итоговые (вычисленные) значения (ΔP), м ²	$\Delta P = 3,5 \cdot M_t \cdot \sqrt{P_{\text{док}}} = 3,5 \cdot 0,10 \cdot \sqrt{592} = 9$
4.	Площадь земельного участка согласно сведениям Единого государственного реестра недвижимости ($P_{\text{кад}}$), м ²	592
5.	Оценка расхождения P и $P_{\text{кад}}$ ($P - P_{\text{кад}}$), м ²	52
6.	Предельный минимальный и максимальный размеры земельного участка ($P_{\text{мин}}$ и $P_{\text{макс}}$), м ²	—
7.	Вид (виды) разрешенного использования	Садоводство

КАРТА-ПЛАН ТЕРРИТОРИИ

Сведения об уточняемых земельных участках

1	2	3
7.1.	Дополнительные сведения об использовании земельного участка	—
8.	Кадастровый или иной государственный учетный номер (инвентарный) здания, сооружения, объекта незавершенного строительства, расположенного на земельном участке	—
9.	Сведения о земельных участках (землях общего пользования, территории общего пользования), посредством которых обеспечивается доступ	—
10.	Иные сведения	Доступ к земельным участкам обеспечен посредством земель общего пользования; граница согласована

4. Пояснения к сведениям об уточняемом земельном участке с кадастровым номером 61:26:0503701:89 :

1.

1. Сведения о характерных точках границы уточняемого земельного участка с кадастровым номером 61:26:0503701:90 :

Система координат МСК-61

Зона № 1

Обозначение характерных точек границ	Координаты, м				Метод определения координат	Формулы, примененные для расчета средней квадратической погрешности определения координат характерных точек границ (M_i), с подставленными в такие формулы значениями и итоговые (вычисленные) значения M_i , м	Описание закрепления точки
	содержатся в Едином государственном реестре недвижимости		определены в результате выполнения комплексных кадастровых работ				
	X	Y	X	Y			
1	2	3	4	5	6	7	8
н59У	—	—	429106,17	1361863,24	Метод спутниковых геодезических измерений (определений)	$M_t = \text{SQRT}(M_1^2 + M_2^2) = \text{SQRT}(0,6^2 + 0,08^2) = 0,1 \text{ м}$	—
8	—	—	429103,34	1361881,38	Метод спутниковых геодезических измерений (определений)	$M_t = \text{SQRT}(M_1^2 + M_2^2) = \text{SQRT}(0,6^2 + 0,08^2) = 0,1 \text{ м}$	—
42	—	—	429071,51	1361878,10	Метод спутниковых геодезических	$M_t = \text{SQRT}(M_1^2 + M_2^2) = \text{SQRT}(0,6^2 + 0,08^2) = 0,1 \text{ м}$	—

КАРТА-ПЛАН ТЕРРИТОРИИ

Сведения об уточняемых земельных участках

					измерений (определений)		
н73У	—	—	429073,73	1361859,44	Метод спутниковых геодезических измерений (определений)	$M_t = \text{SQRT}(M_1^2 + M_2^2) = \text{SQRT}(0,6^2 + 0,08^2) = 0,1 \text{ м}$	—
н59У	—	—	429106,17	1361863,24	Метод спутниковых геодезических измерений (определений)	$M_t = \text{SQRT}(M_1^2 + M_2^2) = \text{SQRT}(0,6^2 + 0,08^2) = 0,1 \text{ м}$	—

2. Сведения о частях границ уточняемого земельного участка с кадастровым номером 61:26:0503701:90 :

Обозначение части границ		Горизонтальное проложение (S), м	Описание прохождения части границ	Сведения о согласовании местоположения границ (согласовано/спорное)
от т.	до т.			
1	2	3	4	5
н59У	8	18,36	—	—
8	42	32,00	—	—
42	н73У	18,79	—	—
н73У	н59У	32,66	—	—

3. Сведения о характеристиках уточняемого земельного участка с кадастровым номером 61:26:0503701:90 :

№ п/п	Наименование характеристик земельного участка	Значение характеристики
1	2	3
1.	Адрес земельного участка	—
1.1.	Сведения о местоположении земельного участка (при отсутствии адреса) в структурированном в соответствии с федеральной информационной адресной системой виде	Ростовская область, р-н Неклиновский, д Золотарево, сад Красная рябина-1, 59
1.2.	Дополнительные сведения о местоположении земельного участка	—
2.	Площадь земельного участка ± величина погрешности определения (вычисления) площади ($P \pm \Delta P$), м ²	600±9
3.	Формула, примененная для вычисления предельной погрешности определения площади земельного участка, с подставленными значениями и итоговые (вычисленные) значения (ΔP), м ²	$\Delta P = 3,5 \cdot M_t \cdot \sqrt{P_{\text{ДОК}}} = 3,5 \cdot 0,10 \cdot \sqrt{666} = 9$
4.	Площадь земельного участка согласно сведениям Единого государственного реестра недвижимости (Ркад), м ²	666
5.	Оценка расхождения Р и Ркад ($P - P_{\text{кад}}$), м ²	-66

КАРТА-ПЛАН ТЕРРИТОРИИ

Сведения об уточняемых земельных участках

1	2	3
6.	Предельный минимальный и максимальный размеры земельного участка (Р _{мин} и Р _{макс}), м ²	—
7.	Вид (виды) разрешенного использования	Садоводство
7.1.	Дополнительные сведения об использовании земельного участка	—
8.	Кадастровый или иной государственный учетный номер (инвентарный) здания, сооружения, объекта незавершенного строительства, расположенного на земельном участке	—
9.	Сведения о земельных участках (землях общего пользования, территории общего пользования), посредством которых обеспечивается доступ	—
10.	Иные сведения	Доступ к земельным участкам обеспечен посредством земель общего пользования; граница согласована

4. Пояснения к сведениям об уточняемом земельном участке с кадастровым номером 61:26:0503701:90 :

1.	
----	--

1. Сведения о характерных точках границы уточняемого земельного участка с кадастровым номером 61:26:0503701:108 :

Система координат МСК-61

Зона № 1

Обозначение характерных точек границ	Координаты, м				Метод определения координат	Формулы, примененные для расчета средней квадратической погрешности определения координат характерных точек границ (M _i), с подставленными в такие формулы значениями и итоговые (вычисленные) значения M _i , м	Описание закрепления точки
	содержатся в Едином государственном реестре недвижимости		определены в результате выполнения комплексных кадастровых работ				
	X	Y	X	Y			
1	2	3	4	5	6	7	8
н66У	—	—	429119,27	1361973,20	Метод спутниковых геодезических измерений (определений)	$M_t = \text{SQRT}(M_1^2 + M_2^2) = \text{SQRT}(0,6^2 + 0,08^2) = 0,1 \text{ м}$	—
н67У	—	—	429116,20	1361992,14	Метод спутниковых геодезических измерений	$M_t = \text{SQRT}(M_1^2 + M_2^2) = \text{SQRT}(0,6^2 + 0,08^2) = 0,1 \text{ м}$	—

КАРТА-ПЛАН ТЕРРИТОРИИ

Сведения об уточняемых земельных участках

						(определений)		
н144У	—	—	429088,15	1361987,19	Метод спутниковых геодезических измерений (определений)	$Mt = \sqrt{M1^2 + M2^2} = \sqrt{0,6^2 + 0,08^2} = 0,1 \text{ м}$	—	
1	—	—	429089,95	1361974,74	Метод спутниковых геодезических измерений (определений)	$Mt = \sqrt{M1^2 + M2^2} = \sqrt{0,6^2 + 0,08^2} = 0,1 \text{ м}$	—	
н69У	—	—	429091,04	1361968,68	Метод спутниковых геодезических измерений (определений)	$Mt = \sqrt{M1^2 + M2^2} = \sqrt{0,6^2 + 0,08^2} = 0,1 \text{ м}$	—	
н66У	—	—	429119,27	1361973,20	Метод спутниковых геодезических измерений (определений)	$Mt = \sqrt{M1^2 + M2^2} = \sqrt{0,6^2 + 0,08^2} = 0,1 \text{ м}$	—	

2. Сведения о частях границ уточняемого земельного участка с кадастровым номером 61:26:0503701:108 :

Обозначение части границ		Горизонтальное положение (S), м	Описание прохождения части границ	Сведения о согласовании местоположения границ (согласовано/спорное)
от т.	до т.			
1	2	3	4	5
н66У	н67У	19,19	—	—
н67У	н144У	28,48	—	—
н144У	1	12,58	—	—
1	н69У	6,16	—	—
н69У	н66У	28,59	—	—

3. Сведения о характеристиках уточняемого земельного участка с кадастровым номером 61:26:0503701:108 :

№ п/п	Наименование характеристик земельного участка	Значение характеристики
1	2	3
1.	Адрес земельного участка	—
1.1.	Сведения о местоположении земельного участка (при отсутствии адреса) в структурированном в соответствии с федеральной информационной адресной системой виде	Ростовская область, р-н Неклиновский, д. Золотарево, сад Красная рябина-1, 50
1.2.	Дополнительные сведения о местоположении земельного участка	—

КАРТА-ПЛАН ТЕРРИТОРИИ

Сведения об уточняемых земельных участках

1	2	3
2.	Площадь земельного участка ± величина погрешности определения (вычисления) площади ($P \pm \Delta P$), м ²	542±9
3.	Формула, примененная для вычисления предельной погрешности определения площади земельного участка, с подставленными значениями и итоговые (вычисленные) значения (ΔP), м ²	$\Delta P = 3,5 \cdot M_t \cdot \sqrt{P_{\text{ДОК}}} = 3,5 \cdot 0,10 \cdot \sqrt{600} = 9$
4.	Площадь земельного участка согласно сведениям Единого государственного реестра недвижимости ($P_{\text{кад}}$), м ²	600
5.	Оценка расхождения P и $P_{\text{кад}}$ ($P - P_{\text{кад}}$), м ²	-58
6.	Предельный минимальный и максимальный размеры земельного участка ($P_{\text{мин}}$ и $P_{\text{макс}}$), м ²	—
7.	Вид (виды) разрешенного использования	Садоводство
7.1.	Дополнительные сведения об использовании земельного участка	—
8.	Кадастровый или иной государственный учетный номер (инвентарный) здания, сооружения, объекта незавершенного строительства, расположенного на земельном участке	—
9.	Сведения о земельных участках (землях общего пользования, территории общего пользования), посредством которых обеспечивается доступ	—
10.	Иные сведения	Доступ к земельным участкам обеспечен посредством земель общего пользования; граница согласована

4. Пояснения к сведениям об уточняемом земельном участке с кадастровым номером 61:26:0503701:108 :

1.

1. Сведения о характерных точках границы уточняемого земельного участка с кадастровым номером 61:26:0503701:114 :

Система координат МСК-61

Зона № 1

Обозначение характерных точек границ	Координаты, м				Метод определения координат	Формулы, примененные для расчета средней квадратической погрешности определения координат характерных точек границ (M_i), с подставленными в такие формулы значениями и итоговые (вычисленные) значения M_i , м	Описание закрепления точки
	содержатся в Едином государственном реестре недвижимости		определены в результате выполнения комплексных кадастровых работ				
	X	Y	X	Y			

КАРТА-ПЛАН ТЕРРИТОРИИ

Сведения об уточняемых земельных участках

1	2	3	4	5	6	7	8
н64У	—	—	429127,71	1361922,09	Метод спутниковых геодезических измерений (определений)	$Mt = \sqrt{M1^2 + M2^2} = \sqrt{0,6^2 + 0,08^2} = 0,1 \text{ м}$	—
н65У	—	—	429125,00	1361941,64	Метод спутниковых геодезических измерений (определений)	$Mt = \sqrt{M1^2 + M2^2} = \sqrt{0,6^2 + 0,08^2} = 0,1 \text{ м}$	—
44	—	—	429095,67	1361937,36	Метод спутниковых геодезических измерений (определений)	$Mt = \sqrt{M1^2 + M2^2} = \sqrt{0,6^2 + 0,08^2} = 0,1 \text{ м}$	—
51	—	—	429098,77	1361918,38	Метод спутниковых геодезических измерений (определений)	$Mt = \sqrt{M1^2 + M2^2} = \sqrt{0,6^2 + 0,08^2} = 0,1 \text{ м}$	—
н64У	—	—	429127,71	1361922,09	Метод спутниковых геодезических измерений (определений)	$Mt = \sqrt{M1^2 + M2^2} = \sqrt{0,6^2 + 0,08^2} = 0,1 \text{ м}$	—

2. Сведения о частях границ уточняемого земельного участка с кадастровым номером 61:26:0503701:114 :

Обозначение части границ		Горизонтальное проложение (S), м	Описание прохождения части границ	Сведения о согласовании местоположения границ (согласовано/спорное)
от т.	до т.			
1	2	3	4	5
н64У	н65У	19,74	—	—
н65У	44	29,64	—	—
44	51	19,23	—	—
51	н64У	29,18	—	—

3. Сведения о характеристиках уточняемого земельного участка с кадастровым номером 61:26:0503701:114 :

№ п/п	Наименование характеристик земельного участка	Значение характеристики
1	2	3
1.	Адрес земельного участка	—
1.1.	Сведения о местоположении земельного участка (при отсутствии адреса) в	Ростовская область, р-н Неклиновский, д. Золотарево, сад Красная

КАРТА-ПЛАН ТЕРРИТОРИИ

Сведения об уточняемых земельных участках

1	2	3
	структурированном в соответствии с федеральной информационной адресной системой в виде	рябина-1, 48
1.2.	Дополнительные сведения о местоположении земельного участка	—
2.	Площадь земельного участка ± величина погрешности определения(вычисления) площади ($P \pm \Delta P$), м ²	573±8
3.	Формула, примененная для вычисления предельной погрешности определения площади земельного участка, с подставленными значениями и итоговые (вычисленные) значения (ΔP), м ²	$\Delta P = 3,5 \cdot M_t \cdot \sqrt{P_{\text{док}}} = 3,5 \cdot 0,10 \cdot \sqrt{540} = 8$
4.	Площадь земельного участка согласно сведениям Единого государственного реестра недвижимости ($P_{\text{кад}}$), м ²	540
5.	Оценка расхождения P и $P_{\text{кад}}$ ($P - P_{\text{кад}}$), м ²	33
6.	Предельный минимальный и максимальный размеры земельного участка ($P_{\text{мин}}$ и $P_{\text{макс}}$), м ²	—
7.	Вид (виды) разрешенного использования	Садоводство
7.1.	Дополнительные сведения об использовании земельного участка	—
8.	Кадастровый или иной государственный учетный номер (инвентарный) здания, сооружения, объекта незавершенного строительства, расположенного на земельном участке	—
9.	Сведения о земельных участках (землях общего пользования, территории общего пользования), посредством которых обеспечивается доступ	—
10.	Иные сведения	Доступ к земельным участкам обеспечен посредством земель общего пользования; граница согласована

4. Пояснения к сведениям об уточняемом земельном участке с кадастровым номером 61:26:0503701:114 :

1.

1. Сведения о характерных точках границы уточняемого земельного участка с кадастровым номером 61:26:0503701:115 :

КАРТА-ПЛАН ТЕРРИТОРИИ

Сведения об уточняемых земельных участках

Система координат МСК-61

Зона № 1

Обозначение характерных точек границ	Координаты, м				Метод определения координат	Формулы, примененные для расчета средней квадратической погрешности определения координат характерных точек границ (M _i), с подставленными в такие формулы значениями и итоговые (вычисленные) значения M _i , м	Описание закрепления точки
	содержатся в Едином государственном реестре недвижимости		определены в результате выполнения комплексных кадастровых работ				
	X	Y	X	Y			
1	2	3	4	5	6	7	8
5	—	—	429130,21	1361903,29	Метод спутниковых геодезических измерений (определений)	$M_t = \text{SQRT}(M_1^2 + M_2^2) =$ $\text{SQRT}(0,6^2 + 0,08^2) = 0,1 \text{ м}$	—
н64У	—	—	429127,71	1361922,09	Метод спутниковых геодезических измерений (определений)	$M_t = \text{SQRT}(M_1^2 + M_2^2) =$ $\text{SQRT}(0,6^2 + 0,08^2) = 0,1 \text{ м}$	—
51	—	—	429098,77	1361918,38	Метод спутниковых геодезических измерений (определений)	$M_t = \text{SQRT}(M_1^2 + M_2^2) =$ $\text{SQRT}(0,6^2 + 0,08^2) = 0,1 \text{ м}$	—
7	—	—	429101,05	1361898,89	Метод спутниковых геодезических измерений (определений)	$M_t = \text{SQRT}(M_1^2 + M_2^2) =$ $\text{SQRT}(0,6^2 + 0,08^2) = 0,1 \text{ м}$	—
5	—	—	429130,21	1361903,29	Метод спутниковых геодезических измерений (определений)	$M_t = \text{SQRT}(M_1^2 + M_2^2) =$ $\text{SQRT}(0,6^2 + 0,08^2) = 0,1 \text{ м}$	—

2. Сведения о частях границ уточняемого земельного участка с кадастровым номером 61:26:0503701:115 :

Обозначение части границ		Горизонтальное проложение (S), м	Описание прохождения части границ	Сведения о согласовании местоположения границ(согласовано/спорное)
от т.	до т.			

КАРТА-ПЛАН ТЕРРИТОРИИ

Сведения об уточняемых земельных участках

1	2	3	4	5
5	н64У	18,97	—	—
н64У	51	29,18	—	—
51	7	19,62	—	—
7	5	29,49	—	—

3. Сведения о характеристиках уточняемого земельного участка с кадастровым номером 61:26:0503701:115 :

№ п/п	Наименование характеристик земельного участка	Значение характеристики
1	2	3
1.	Адрес земельного участка	—
1.1.	Сведения о местоположении земельного участка (при отсутствии адреса) в структурированном в соответствии с федеральной информационной адресной системой виде	Ростовская обл, р-н Неклиновский, д Золотарево, ДНТ "Красная рябина-1", участок 47
1.2.	Дополнительные сведения о местоположении земельного участка	—
2.	Площадь земельного участка ± величина погрешности определения(вычисления) площади ($P \pm \Delta P$), м ²	566±8
3.	Формула, примененная для вычисления предельной погрешности определения площади земельного участка, с подставленными значениями и итоговые (вычисленные) значения (ΔP), м ²	$\Delta P = 3,5 \cdot M_t \cdot \sqrt{P_{\text{док}}} = 3,5 \cdot 0,10 \cdot \sqrt{576} = 8$
4.	Площадь земельного участка согласно сведениям Единого государственного реестра недвижимости ($P_{\text{кад}}$), м ²	576
5.	Оценка расхождения P и $P_{\text{кад}}$ ($P - P_{\text{кад}}$), м ²	-10
6.	Предельный минимальный и максимальный размеры земельного участка ($P_{\text{мин}}$ и $P_{\text{макс}}$), м ²	—
7.	Вид (виды) разрешенного использования	Садоводство
7.1.	Дополнительные сведения об использовании земельного участка	—
8.	Кадастровый или иной государственный учетный номер (инвентарный) здания, сооружения, объекта незавершенного строительства, расположенного на земельном участке	—
9.	Сведения о земельных участках (землях общего пользования, территории общего пользования), посредством которых обеспечивается доступ	—
10.	Иные сведения	Доступ к земельным участкам обеспечен посредством земель общего пользования; граница согласована

КАРТА-ПЛАН ТЕРРИТОРИИ

Сведения об уточняемых земельных участках

4. Пояснения к сведениям об уточняемом земельном участке с кадастровым номером 61:26:0503701:115 :

1.

1. Сведения о характерных точках границы уточняемого земельного участка с кадастровым номером 61:26:0503701:119 :

Система координат МСК-61

Зона № 1

Обозначение характерных точек границ	Координаты, м				Метод определения координат	Формулы, примененные для расчета средней квадратической погрешности определения координат характерных точек границ (M_i), с подставленными в такие формулы значениями и итоговые (вычисленные) значения M_t , м	Описание закрепления точки
	содержатся в Едином государственном реестре недвижимости		определены в результате выполнения комплексных кадастровых работ				
	X	Y	X	Y			
1	2	3	4	5	6	7	8
н58У	—	—	429135,60	1361867,16	Метод спутниковых геодезических измерений (определений)	$M_t = \text{SQRT}(M_1^2 + M_2^2) =$ $\text{SQRT}(0,6^2 + 0,08^2) = 0,1 \text{ м}$	—
4	—	—	429132,74	1361885,41	Метод спутниковых геодезических измерений (определений)	$M_t = \text{SQRT}(M_1^2 + M_2^2) =$ $\text{SQRT}(0,6^2 + 0,08^2) = 0,1 \text{ м}$	—
8	—	—	429103,34	1361881,38	Метод спутниковых геодезических измерений (определений)	$M_t = \text{SQRT}(M_1^2 + M_2^2) =$ $\text{SQRT}(0,6^2 + 0,08^2) = 0,1 \text{ м}$	—
н59У	—	—	429106,17	1361863,24	Метод спутниковых геодезических измерений (определений)	$M_t = \text{SQRT}(M_1^2 + M_2^2) =$ $\text{SQRT}(0,6^2 + 0,08^2) = 0,1 \text{ м}$	—
н58У	—	—	429135,60	1361867,16	Метод спутниковых геодезических измерений	$M_t = \text{SQRT}(M_1^2 + M_2^2) =$ $\text{SQRT}(0,6^2 + 0,08^2) = 0,1 \text{ м}$	—

КАРТА-ПЛАН ТЕРРИТОРИИ

Сведения об уточняемых земельных участках

(определений)

2. Сведения о частях границ уточняемого земельного участка с кадастровым номером 61:26:0503701:119 :

Обозначение части границ		Горизонтальное проложение (S), м	Описание прохождения части границ	Сведения о согласовании местоположения границ(согласовано/спорное)
от т.	до т.			
1	2	3	4	5
н58У	4	18,47	—	—
4	8	29,67	—	—
8	н59У	18,36	—	—
н59У	н58У	29,69	—	—

3. Сведения о характеристиках уточняемого земельного участка с кадастровым номером 61:26:0503701:119 :

№ п/п	Наименование характеристик земельного участка	Значение характеристики
1	2	3
1.	Адрес земельного участка	—
1.1.	Сведения о местоположении земельного участка (при отсутствии адреса) в структурированном в соответствии с федеральной информационной адресной системой виде	Ростовская область, Неклиновский район, д. Золотарево, днт "Красная рябина-1", 45
1.2.	Дополнительные сведения о местоположении земельного участка	—
2.	Площадь земельного участка ± величина погрешности определения(вычисления) площади ($P \pm \Delta P$), м ²	547±8
3.	Формула, примененная для вычисления предельной погрешности определения площади земельного участка, с подставленными значениями и итоговые (вычисленные) значения (ΔP), м ²	$\Delta P = 3,5 \cdot M_t \cdot \sqrt{P_{\text{док}}} = 3,5 \cdot 0,10 \cdot \sqrt{552} = 8$
4.	Площадь земельного участка согласно сведениям Единого государственного реестра недвижимости ($P_{\text{кад}}$), м ²	552
5.	Оценка расхождения P и $P_{\text{кад}}$ ($P - P_{\text{кад}}$), м ²	-5
6.	Предельный минимальный и максимальный размеры земельного участка ($P_{\text{мин}}$ и $P_{\text{макс}}$), м ²	—
7.	Вид (виды) разрешенного использования	Садоводство
7.1.	Дополнительные сведения об использовании земельного участка	—
8.	Кадастровый или иной государственный учетный номер (инвентарный) здания, сооружения, объекта незавершенного строительства, расположенного на земельном участке	—
9.	Сведения о земельных участках (землях общего пользования, территории общего пользования), посредством которых обеспечивается доступ	—

КАРТА-ПЛАН ТЕРРИТОРИИ

Сведения об уточняемых земельных участках

1	2	3
10.	Иные сведения	Доступ к земельным участкам обеспечен посредством земель общего пользования; граница согласована

4. Пояснения к сведениям об уточняемом земельном участке с кадастровым номером 61:26:0503701:119 :

1.	
----	--

1. Сведения о характерных точках границы уточняемого земельного участка с кадастровым номером 61:26:0503701:128 :

Система координат МСК-61

Зона № 1

Обозначение характерных точек границ	Координаты, м				Метод определения координат	Формулы, примененные для расчета средней квадратической погрешности определения координат характерных точек границ (M_i), с подставленными в такие формулы значениями и итоговые (вычисленные) значения M_i , м	Описание закрепления точки
	содержатся в Едином государственном реестре недвижимости		определены в результате выполнения комплексных кадастровых работ				
	X	Y	X	Y			
1	2	3	4	5	6	7	8
53	—	—	429171,91	1361870,93	Метод спутниковых геодезических измерений (определений)	$M_t = \text{SQRT}(M_1^2 + M_2^2) =$ $\text{SQRT}(0,6^2 + 0,08^2) = 0,1 \text{ м}$	—
н145У	—	—	429168,54	1361887,94	Метод спутниковых геодезических измерений (определений)	$M_t = \text{SQRT}(M_1^2 + M_2^2) =$ $\text{SQRT}(0,6^2 + 0,08^2) = 0,1 \text{ м}$	—
н34У	—	—	429168,39	1361888,70	Метод спутниковых геодезических измерений (определений)	$M_t = \text{SQRT}(M_1^2 + M_2^2) =$ $\text{SQRT}(0,6^2 + 0,08^2) = 0,1 \text{ м}$	—
н56У	—	—	429137,70	1361884,53	Метод спутниковых геодезических измерений (определений)	$M_t = \text{SQRT}(M_1^2 + M_2^2) =$ $\text{SQRT}(0,6^2 + 0,08^2) = 0,1 \text{ м}$	—

КАРТА-ПЛАН ТЕРРИТОРИИ

Сведения об уточняемых земельных участках

н57У	—	—	429140,43	1361866,96	Метод спутниковых геодезических измерений (определений)	$M_t = \text{SQRT}(M_1^2 + M_2^2) = \text{SQRT}(0,6^2 + 0,08^2) = 0,1 \text{ м}$	—
49	—	—	429142,48	1361867,20	Метод спутниковых геодезических измерений (определений)	$M_t = \text{SQRT}(M_1^2 + M_2^2) = \text{SQRT}(0,6^2 + 0,08^2) = 0,1 \text{ м}$	—
53	—	—	429171,91	1361870,93	Метод спутниковых геодезических измерений (определений)	$M_t = \text{SQRT}(M_1^2 + M_2^2) = \text{SQRT}(0,6^2 + 0,08^2) = 0,1 \text{ м}$	—

2. Сведения о частях границ уточняемого земельного участка с кадастровым номером 61:26:0503701:128 :

Обозначение части границ		Горизонтальное проложение (S), м	Описание прохождения части границ	Сведения о согласовании местоположения границ (согласовано/спорное)
от т.	до т.			
1	2	3	4	5
53	н145У	17,34	—	—
н145У	н34У	0,77	—	—
н34У	н56У	30,97	—	—
н56У	н57У	17,78	—	—
н57У	49	2,06	—	—
49	53	29,67	—	—

3. Сведения о характеристиках уточняемого земельного участка с кадастровым номером 61:26:0503701:128 :

№ п/п	Наименование характеристик земельного участка	Значение характеристики
1	2	3
1.	Адрес земельного участка	—
1.1.	Сведения о местоположении земельного участка (при отсутствии адреса) в структурированном в соответствии с федеральной информационной адресной системой виде	Ростовская область, Неклиновский район., д. Золотарево, днт "Красная рябина-1", 40
1.2.	Дополнительные сведения о местоположении земельного участка	—
2.	Площадь земельного участка ± величина погрешности определения (вычисления) площади ($P \pm \Delta P$), м ²	562±8
3.	Формула, примененная для вычисления предельной погрешности определения площади земельного участка, с подставленными значениями	$\Delta P = 3,5 \cdot M_t \cdot \sqrt{P_{\text{док}}} = 3,5 \cdot 0,10 \cdot \sqrt{555} = 8$

КАРТА-ПЛАН ТЕРРИТОРИИ

Сведения об уточняемых земельных участках

1	2	3
	и итоговые (вычисленные) значения (ΔP), м ²	
4.	Площадь земельного участка согласно сведениям Единого государственного реестра недвижимости ($P_{\text{кад}}$), м ²	555
5.	Оценка расхождения P и $P_{\text{кад}}$ ($P - P_{\text{кад}}$), м ²	7
6.	Предельный минимальный и максимальный размеры земельного участка ($P_{\text{мин}}$ и $P_{\text{макс}}$), м ²	—
7.	Вид (виды) разрешенного использования	Садоводство
7.1.	Дополнительные сведения об использовании земельного участка	—
8.	Кадастровый или иной государственный учетный номер (инвентарный) здания, сооружения, объекта незавершенного строительства, расположенного на земельном участке	—
9.	Сведения о земельных участках (землях общего пользования, территории общего пользования), посредством которых обеспечивается доступ	—
10.	Иные сведения	Доступ к земельным участкам обеспечен посредством земель общего пользования; граница согласована

4. Пояснения к сведениям об уточняемом земельном участке с кадастровым номером 61:26:0503701:128 :

1.

1. Сведения о характерных точках границы уточняемого земельного участка с кадастровым номером 61:26:0503701:130 :

Система координат МСК-61

Зона № 1

Обозначение характерных точек границ	Координаты, м				Метод определения координат	Формулы, примененные для расчета средней квадратической погрешности определения координат характерных точек границ (M_t), с подставленными в такие формулы значениями и итоговые (вычисленные) значения M_t , м	Описание закрепления точки
	содержатся в Едином государственном реестре недвижимости		определены в результате выполнения комплексных кадастровых работ				
	X	Y	X	Y			
1	2	3	4	5	6	7	8
н6У	—	—	429265,63	1361901,41	Метод спутниковых геодезических измерений	$M_t = \text{SQRT}(M_1^2 + M_2^2) =$ $\text{SQRT}(0,6^2 + 0,08^2) = 0,1 \text{ м}$	—

КАРТА-ПЛАН ТЕРРИТОРИИ

Сведения об уточняемых земельных участках

					(определений)		
45	—	—	429263,62	1361919,54	Метод спутниковых геодезических измерений (определений)	$Mt = \sqrt{M1^2 + M2^2} = \sqrt{0,6^2 + 0,08^2} = 0,1 \text{ м}$	—
75	—	—	429228,75	1361914,17	Метод спутниковых геодезических измерений (определений)	$Mt = \sqrt{M1^2 + M2^2} = \sqrt{0,6^2 + 0,08^2} = 0,1 \text{ м}$	—
н7У	—	—	429231,54	1361896,21	Метод спутниковых геодезических измерений (определений)	$Mt = \sqrt{M1^2 + M2^2} = \sqrt{0,6^2 + 0,08^2} = 0,1 \text{ м}$	—
н6У	—	—	429265,63	1361901,41	Метод спутниковых геодезических измерений (определений)	$Mt = \sqrt{M1^2 + M2^2} = \sqrt{0,6^2 + 0,08^2} = 0,1 \text{ м}$	—

2. Сведения о частях границ уточняемого земельного участка с кадастровым номером 61:26:0503701:130 :

Обозначение части границ		Горизонтальное положение (S), м	Описание прохождения части границ	Сведения о согласовании местоположения границ (согласовано/спорное)
от т.	до т.			
1	2	3	4	5
н6У	45	18,24	—	—
45	75	35,28	—	—
75	н7У	18,18	—	—
н7У	н6У	34,48	—	—

3. Сведения о характеристиках уточняемого земельного участка с кадастровым номером 61:26:0503701:130 :

№ п/п	Наименование характеристик земельного участка	Значение характеристики
1	2	3
1.	Адрес земельного участка	—
1.1.	Сведения о местоположении земельного участка (при отсутствии адреса) в структурированном в соответствии с федеральной информационной адресной системой виде	Ростовская область, Неклиновский район, д.Золотарево, днт "Красная рябина-1", 4
1.2.	Дополнительные сведения о местоположении земельного участка	—
2.	Площадь земельного участка ± величина погрешности	635±8

КАРТА-ПЛАН ТЕРРИТОРИИ

Сведения об уточняемых земельных участках

1	2	3
	определения(вычисления) площади ($P \pm \Delta P$), м ²	
3.	Формула, примененная для вычисления предельной погрешности определения площади земельного участка, с подставленными значениями и итоговые (вычисленные) значения (ΔP), м ²	$\Delta P = 3,5 \cdot M_t \cdot \sqrt{P_{\text{док}}} = 3,5 \cdot 0,10 \cdot \sqrt{578} = 8$
4.	Площадь земельного участка согласно сведениям Единого государственного реестра недвижимости ($P_{\text{кад}}$), м ²	578
5.	Оценка расхождения P и $P_{\text{кад}}$ ($P - P_{\text{кад}}$), м ²	57
6.	Предельный минимальный и максимальный размеры земельного участка ($P_{\text{мин}}$ и $P_{\text{макс}}$), м ²	—
7.	Вид (виды) разрешенного использования	Садоводство
7.1.	Дополнительные сведения об использовании земельного участка	—
8.	Кадастровый или иной государственный учетный номер (инвентарный) здания, сооружения, объекта незавершенного строительства, расположенного на земельном участке	—
9.	Сведения о земельных участках (землях общего пользования, территории общего пользования), посредством которых обеспечивается доступ	—
10.	Иные сведения	Доступ к земельным участкам обеспечен посредством земель общего пользования; граница согласована

4. Пояснения к сведениям об уточняемом земельном участке с кадастровым номером 61:26:0503701:130 :

1.

1. Сведения о характерных точках границы уточняемого земельного участка с кадастровым номером 61:26:0503701:132 :

Система координат МСК-61

Зона № 1

Обозначение характерных точек границ	Координаты, м				Метод определения координат	Формулы, примененные для расчета средней квадратической погрешности определения координат характерных точек границ (M_i), с подставленными в такие формулы значениями и итоговые (вычисленные) значения M_i , м	Описание закрепления точки
	содержатся в Едином государственном реестре недвижимости		определены в результате выполнения комплексных кадастровых работ				
	X	Y	X	Y			
1	2	3	4	5	6	7	8

КАРТА-ПЛАН ТЕРРИТОРИИ

Сведения об уточняемых земельных участках

н34У	—	—	429168,39	1361888,70	Метод спутниковых геодезических измерений (определений)	$Mt = \sqrt{M1^2 + M2^2} = \sqrt{0,6^2 + 0,08^2} = 0,1 \text{ м}$	—
н36У	—	—	429165,83	1361906,08	Метод спутниковых геодезических измерений (определений)	$Mt = \sqrt{M1^2 + M2^2} = \sqrt{0,6^2 + 0,08^2} = 0,1 \text{ м}$	—
н55У	—	—	429135,08	1361901,77	Метод спутниковых геодезических измерений (определений)	$Mt = \sqrt{M1^2 + M2^2} = \sqrt{0,6^2 + 0,08^2} = 0,1 \text{ м}$	—
н56У	—	—	429137,70	1361884,53	Метод спутниковых геодезических измерений (определений)	$Mt = \sqrt{M1^2 + M2^2} = \sqrt{0,6^2 + 0,08^2} = 0,1 \text{ м}$	—
н34У	—	—	429168,39	1361888,70	Метод спутниковых геодезических измерений (определений)	$Mt = \sqrt{M1^2 + M2^2} = \sqrt{0,6^2 + 0,08^2} = 0,1 \text{ м}$	—

2. Сведения о частях границ уточняемого земельного участка с кадастровым номером 61:26:0503701:132 :

Обозначение части границ		Горизонтальное проложение (S), м	Описание прохождения части границ	Сведения о согласовании местоположения границ (согласовано/спорное)
от т.	до т.			
1	2	3	4	5
н34У	н36У	17,57	—	—
н36У	н55У	31,05	—	—
н55У	н56У	17,44	—	—
н56У	н34У	30,97	—	—

3. Сведения о характеристиках уточняемого земельного участка с кадастровым номером 61:26:0503701:132 :

№ п/п	Наименование характеристик земельного участка	Значение характеристики
1	2	3
1.	Адрес земельного участка	—
1.1.	Сведения о местоположении земельного участка (при отсутствии адреса) в структурированном в соответствии с федеральной информационной	Ростовская область, р-н Неклиновский, д Золотарево, сад Красная рябина-1, 39

КАРТА-ПЛАН ТЕРРИТОРИИ

Сведения об уточняемых земельных участках

1	2	3
	адресной системой виде	
1.2.	Дополнительные сведения о местоположении земельного участка	—
2.	Площадь земельного участка \pm величина погрешности определения(вычисления) площади ($P \pm \Delta P$), м ²	543 \pm 8
3.	Формула, примененная для вычисления предельной погрешности определения площади земельного участка, с подставленными значениями и итоговые (вычисленные) значения (ΔP), м ²	$\Delta P = 3,5 \cdot M_t \cdot \sqrt{P_{\text{ДОК}}} = 3,5 \cdot 0,10 \cdot \sqrt{550} = 8$
4.	Площадь земельного участка согласно сведениям Единого государственного реестра недвижимости ($P_{\text{кад}}$), м ²	550
5.	Оценка расхождения P и $P_{\text{кад}}$ ($P - P_{\text{кад}}$), м ²	-7
6.	Предельный минимальный и максимальный размеры земельного участка ($P_{\text{мин}}$ и $P_{\text{макс}}$), м ²	—
7.	Вид (виды) разрешенного использования	Садоводство
7.1.	Дополнительные сведения об использовании земельного участка	—
8.	Кадастровый или иной государственный учетный номер (инвентарный) здания, сооружения, объекта незавершенного строительства, расположенного на земельном участке	—
9.	Сведения о земельных участках (землях общего пользования, территории общего пользования), посредством которых обеспечивается доступ	—
10.	Иные сведения	Доступ к земельным участкам обеспечен посредством земель общего пользования; граница согласована

4. Пояснения к сведениям об уточняемом земельном участке с кадастровым номером 61:26:0503701:132 :

1.

1. Сведения о характерных точках границы уточняемого земельного участка с кадастровым номером 61:26:0503701:136 :

КАРТА-ПЛАН ТЕРРИТОРИИ

Сведения об уточняемых земельных участках

Система координат МСК-61

Зона № 1

Обозначение характерных точек границ	Координаты, м				Метод определения координат	Формулы, примененные для расчета средней квадратической погрешности определения координат характерных точек границ (M _i), с подставленными в такие формулы значениями и итоговые (вычисленные) значения M _i , м	Описание закрепления точки
	содержатся в Едином государственном реестре недвижимости		определены в результате выполнения комплексных кадастровых работ				
	X	Y	X	Y			
1	2	3	4	5	6	7	8
н38У	—	—	429163,19	1361924,14	Метод спутниковых геодезических измерений (определений)	$M_t = \text{SQRT}(M_1^2 + M_2^2) = \text{SQRT}(0,6^2 + 0,08^2) = 0,1 \text{ м}$	—
н42У	—	—	429160,51	1361940,41	Метод спутниковых геодезических измерений (определений)	$M_t = \text{SQRT}(M_1^2 + M_2^2) = \text{SQRT}(0,6^2 + 0,08^2) = 0,1 \text{ м}$	—
н53У	—	—	429130,59	1361935,93	Метод спутниковых геодезических измерений (определений)	$M_t = \text{SQRT}(M_1^2 + M_2^2) = \text{SQRT}(0,6^2 + 0,08^2) = 0,1 \text{ м}$	—
н54У	—	—	429132,72	1361919,15	Метод спутниковых геодезических измерений (определений)	$M_t = \text{SQRT}(M_1^2 + M_2^2) = \text{SQRT}(0,6^2 + 0,08^2) = 0,1 \text{ м}$	—
н38У	—	—	429163,19	1361924,14	Метод спутниковых геодезических измерений (определений)	$M_t = \text{SQRT}(M_1^2 + M_2^2) = \text{SQRT}(0,6^2 + 0,08^2) = 0,1 \text{ м}$	—

2. Сведения о частях границ уточняемого земельного участка с кадастровым номером 61:26:0503701:136 :

Обозначение части границ		Горизонтальное проложение (S), м	Описание прохождения части границ	Сведения о согласовании местоположения границ(согласовано/спорное)
от т.	до т.			

КАРТА-ПЛАН ТЕРРИТОРИИ

Сведения об уточняемых земельных участках

1	2	3	4	5
н38У	н42У	16,49	—	—
н42У	н53У	30,25	—	—
н53У	н54У	16,91	—	—
н54У	н38У	30,88	—	—

3. Сведения о характеристиках уточняемого земельного участка с кадастровым номером 61:26:0503701:136 :

№ п/п	Наименование характеристик земельного участка	Значение характеристики
1	2	3
1.	Адрес земельного участка	—
1.1.	Сведения о местоположении земельного участка (при отсутствии адреса) в структурированном в соответствии с федеральной информационной адресной системой виде	Ростовская область, р-н Неклиновский, д Золотарево, сад Красная рябина-1, 37
1.2.	Дополнительные сведения о местоположении земельного участка	—
2.	Площадь земельного участка ± величина погрешности определения(вычисления) площади ($P \pm \Delta P$), м ²	510±8
3.	Формула, примененная для вычисления предельной погрешности определения площади земельного участка, с подставленными значениями и итоговые (вычисленные) значения (ΔP), м ²	$\Delta P = 3,5 \cdot M_t \cdot \sqrt{P_{\text{док}}} = 3,5 \cdot 0,10 \cdot \sqrt{534} = 8$
4.	Площадь земельного участка согласно сведениям Единого государственного реестра недвижимости ($P_{\text{кад}}$), м ²	534
5.	Оценка расхождения P и $P_{\text{кад}}$ ($P - P_{\text{кад}}$), м ²	-24
6.	Предельный минимальный и максимальный размеры земельного участка ($P_{\text{мин}}$ и $P_{\text{макс}}$), м ²	—
7.	Вид (виды) разрешенного использования	Садоводство
7.1.	Дополнительные сведения об использовании земельного участка	—
8.	Кадастровый или иной государственный учетный номер (инвентарный) здания, сооружения, объекта незавершенного строительства, расположенного на земельном участке	—
9.	Сведения о земельных участках (землях общего пользования, территории общего пользования), посредством которых обеспечивается доступ	—
10.	Иные сведения	Доступ к земельным участкам обеспечен посредством земель общего пользования; граница согласована

КАРТА-ПЛАН ТЕРРИТОРИИ

Сведения об уточняемых земельных участках

4. Пояснения к сведениям об уточняемом земельном участке с кадастровым номером 61:26:0503701:136 :

1.

1. Сведения о характерных точках границы уточняемого земельного участка с кадастровым номером 61:26:0503701:138 :

Система координат МСК-61

Зона № 1

Обозначение характерных точек границ	Координаты, м				Метод определения координат	Формулы, примененные для расчета средней квадратической погрешности определения координат характерных точек границ (M_i), с подставленными в такие формулы значениями и итоговые (вычисленные) значения M_t , м	Описание закрепления точки
	содержатся в Едином государственном реестре недвижимости		определены в результате выполнения комплексных кадастровых работ				
	X	Y	X	Y			
1	2	3	4	5	6	7	8
н42У	—	—	429160,51	1361940,41	Метод спутниковых геодезических измерений (определений)	$M_t = \text{SQRT}(M_1^2 + M_2^2) =$ $\text{SQRT}(0,6^2 + 0,08^2) = 0,1 \text{ м}$	—
н41У	—	—	429156,79	1361958,79	Метод спутниковых геодезических измерений (определений)	$M_t = \text{SQRT}(M_1^2 + M_2^2) =$ $\text{SQRT}(0,6^2 + 0,08^2) = 0,1 \text{ м}$	—
н52У	—	—	429127,74	1361954,72	Метод спутниковых геодезических измерений (определений)	$M_t = \text{SQRT}(M_1^2 + M_2^2) =$ $\text{SQRT}(0,6^2 + 0,08^2) = 0,1 \text{ м}$	—
н53У	—	—	429130,59	1361935,93	Метод спутниковых геодезических измерений (определений)	$M_t = \text{SQRT}(M_1^2 + M_2^2) =$ $\text{SQRT}(0,6^2 + 0,08^2) = 0,1 \text{ м}$	—
н42У	—	—	429160,51	1361940,41	Метод спутниковых геодезических измерений	$M_t = \text{SQRT}(M_1^2 + M_2^2) =$ $\text{SQRT}(0,6^2 + 0,08^2) = 0,1 \text{ м}$	—

КАРТА-ПЛАН ТЕРРИТОРИИ

Сведения об уточняемых земельных участках

(определений)

2. Сведения о частях границ уточняемого земельного участка с кадастровым номером 61:26:0503701:138 :

Обозначение части границ		Горизонтальное проложение (S), м	Описание прохождения части границ	Сведения о согласовании местоположения границ(согласовано/спорное)
от т.	до т.			
1	2	3	4	5
н42У	н41У	18,75	—	—
н41У	н52У	29,33	—	—
н52У	н53У	19,00	—	—
н53У	н42У	30,25	—	—

3. Сведения о характеристиках уточняемого земельного участка с кадастровым номером 61:26:0503701:138 :

№ п/п	Наименование характеристик земельного участка	Значение характеристики
1	2	3
1.	Адрес земельного участка	—
1.1.	Сведения о местоположении земельного участка (при отсутствии адреса) в структурированном в соответствии с федеральной информационной адресной системой виде	Ростовская обл, р-н Неклиновский, д Золотарево,днт "Красная рябина-1",участок № 36
1.2.	Дополнительные сведения о местоположении земельного участка	—
2.	Площадь земельного участка ± величина погрешности определения(вычисления) площади ($P \pm \Delta P$), м ²	562±8
3.	Формула, примененная для вычисления предельной погрешности определения площади земельного участка, с подставленными значениями и итоговые (вычисленные) значения (ΔP), м ²	$\Delta P = 3,5 \cdot M_t \cdot \sqrt{P_{\text{док}}} = 3,5 \cdot 0,10 \cdot \sqrt{534} = 8$
4.	Площадь земельного участка согласно сведениям Единого государственного реестра недвижимости ($P_{\text{кад}}$), м ²	534
5.	Оценка расхождения P и $P_{\text{кад}}$ ($P - P_{\text{кад}}$), м ²	28
6.	Предельный минимальный и максимальный размеры земельного участка ($P_{\text{мин}}$ и $P_{\text{макс}}$), м ²	—
7.	Вид (виды) разрешенного использования	садоводство
7.1.	Дополнительные сведения об использовании земельного участка	—
8.	Кадастровый или иной государственный учетный номер (инвентарный) здания, сооружения, объекта незавершенного строительства, расположенного на земельном участке	—
9.	Сведения о земельных участках (землях общего пользования, территории общего пользования), посредством которых обеспечивается доступ	—

КАРТА-ПЛАН ТЕРРИТОРИИ

Сведения об уточняемых земельных участках

1	2	3
10.	Иные сведения	Доступ к земельным участкам обеспечен посредством земель общего пользования; граница согласована

4. Пояснения к сведениям об уточняемом земельном участке с кадастровым номером 61:26:0503701:138 :

1.	
----	--

1. Сведения о характерных точках границы уточняемого земельного участка с кадастровым номером 61:26:0503701:140 :

Система координат МСК-61

Зона № 1

Обозначение характерных точек границ	Координаты, м				Метод определения координат	Формулы, примененные для расчета средней квадратической погрешности определения координат характерных точек границ (M_i), с подставленными в такие формулы значениями и итоговые (вычисленные) значения M_i , м	Описание закрепления точки
	содержатся в Едином государственном реестре недвижимости		определены в результате выполнения комплексных кадастровых работ				
	X	Y	X	Y			
1	2	3	4	5	6	7	8
н41У	—	—	429156,79	1361958,79	Метод спутниковых геодезических измерений (определений)	$M_t = \text{SQRT}(M_1^2 + M_2^2) =$ $\text{SQRT}(0,6^2 + 0,08^2) = 0,1 \text{ м}$	—
н44У	—	—	429153,74	1361976,04	Метод спутниковых геодезических измерений (определений)	$M_t = \text{SQRT}(M_1^2 + M_2^2) =$ $\text{SQRT}(0,6^2 + 0,08^2) = 0,1 \text{ м}$	—
н51У	—	—	429125,11	1361972,58	Метод спутниковых геодезических измерений (определений)	$M_t = \text{SQRT}(M_1^2 + M_2^2) =$ $\text{SQRT}(0,6^2 + 0,08^2) = 0,1 \text{ м}$	—
н52У	—	—	429127,74	1361954,72	Метод спутниковых геодезических измерений (определений)	$M_t = \text{SQRT}(M_1^2 + M_2^2) =$ $\text{SQRT}(0,6^2 + 0,08^2) = 0,1 \text{ м}$	—

КАРТА-ПЛАН ТЕРРИТОРИИ

Сведения об уточняемых земельных участках

н41У	—	—	429156,79	1361958,79	Метод спутниковых геодезических измерений (определений)	$M_t = \text{SQRT}(M_1^2 + M_2^2) = \text{SQRT}(0,6^2 + 0,08^2) = 0,1 \text{ м}$	—
------	---	---	-----------	------------	---	--	---

2. Сведения о частях границ уточняемого земельного участка с кадастровым номером 61:26:0503701:140 :

Обозначение части границ		Горизонтальное положение (S), м	Описание прохождения части границ	Сведения о согласовании местоположения границ (согласовано/спорное)
от т.	до т.			
1	2	3	4	5
н41У	н44У	17,52	—	—
н44У	н51У	28,84	—	—
н51У	н52У	18,05	—	—
н52У	н41У	29,33	—	—

3. Сведения о характеристиках уточняемого земельного участка с кадастровым номером 61:26:0503701:140 :

№ п/п	Наименование характеристик земельного участка	Значение характеристики
1	2	3
1.	Адрес земельного участка	—
1.1.	Сведения о местоположении земельного участка (при отсутствии адреса) в структурированном в соответствии с федеральной информационной адресной системой виде	Ростовская обл., р-н Неклиновский, д. Золотарево, тер. ДНТ Красная рябина-1
1.2.	Дополнительные сведения о местоположении земельного участка	—
2.	Площадь земельного участка ± величина погрешности определения (вычисления) площади ($P \pm \Delta P$), м ²	517±8
3.	Формула, примененная для вычисления предельной погрешности определения площади земельного участка, с подставленными значениями и итоговые (вычисленные) значения (ΔP), м ²	$\Delta P = 3,5 \cdot M_t \cdot \sqrt{P_{\text{ДОК}}} = 3,5 \cdot 0,10 \cdot \sqrt{534} = 8$
4.	Площадь земельного участка согласно сведениям Единого государственного реестра недвижимости ($P_{\text{кад}}$), м ²	534
5.	Оценка расхождения P и $P_{\text{кад}}$ ($P - P_{\text{кад}}$), м ²	-17
6.	Предельный минимальный и максимальный размеры земельного участка ($P_{\text{мин}}$ и $P_{\text{макс}}$), м ²	—
7.	Вид (виды) разрешенного использования	—
7.1.	Дополнительные сведения об использовании земельного участка	—
8.	Кадастровый или иной государственный учетный номер (инвентарный) здания, сооружения, объекта незавершенного строительства,	—

КАРТА-ПЛАН ТЕРРИТОРИИ

Сведения об уточняемых земельных участках

1	2	3
	расположенного на земельном участке	
9.	Сведения о земельных участках (землях общего пользования, территории общего пользования), посредством которых обеспечивается доступ	—
10.	Иные сведения	Доступ к земельным участкам обеспечен посредством земель общего пользования; граница согласована

4. Пояснения к сведениям об уточняемом земельном участке с кадастровым номером 61:26:0503701:140 :

1.	
----	--

1. Сведения о характерных точках границы уточняемого земельного участка с кадастровым номером 61:26:0503701:152 :

Система координат МСК-61					Зона № 1		
Обозначение характерных точек границ	Координаты, м				Метод определения координат	Формулы, примененные для расчета средней квадратической погрешности определения координат характерных точек границ (M_i), с подставленными в такие формулы значениями и итоговые (вычисленные) значения M_i , м	Описание закрепления точки
	содержатся в Едином государственном реестре недвижимости		определены в результате выполнения комплексных кадастровых работ				
	X	Y	X	Y			
1	2	3	4	5	6	7	8
72	—	—	429266,58	1361882,58	Метод спутниковых геодезических измерений (определений)	$M_t = \text{SQRT}(M_1^2 + M_2^2) = \text{SQRT}(0,6^2 + 0,08^2) = 0,1 \text{ м}$	—
н6У	—	—	429265,63	1361901,41	Метод спутниковых геодезических измерений (определений)	$M_t = \text{SQRT}(M_1^2 + M_2^2) = \text{SQRT}(0,6^2 + 0,08^2) = 0,1 \text{ м}$	—
н7У	—	—	429231,54	1361896,21	Метод спутниковых геодезических измерений (определений)	$M_t = \text{SQRT}(M_1^2 + M_2^2) = \text{SQRT}(0,6^2 + 0,08^2) = 0,1 \text{ м}$	—
73	—	—	429233,81	1361880,88	Метод спутниковых	$M_t = \text{SQRT}(M_1^2 + M_2^2) =$	—

КАРТА-ПЛАН ТЕРРИТОРИИ

Сведения об уточняемых земельных участках

					геодезических измерений (определений)	$\text{SQRT}(0,6^2+0,08^2) = 0,1 \text{ м}$	
72	—	—	429266,58	1361882,58	Метод спутниковых геодезических измерений (определений)	$M_t = \text{SQRT}(M_1^2+M_2^2) = \text{SQRT}(0,6^2+0,08^2) = 0,1 \text{ м}$	—

2. Сведения о частях границ уточняемого земельного участка с кадастровым номером 61:26:0503701:152 :

Обозначение части границ		Горизонтальное проложение (S), м	Описание прохождения части границ	Сведения о согласовании местоположения границ(согласовано/спорное)
от т.	до т.			
1	2	3	4	5
72	н6У	18,85	—	—
н6У	н7У	34,48	—	—
н7У	73	15,50	—	—
73	72	32,81	—	—

3. Сведения о характеристиках уточняемого земельного участка с кадастровым номером 61:26:0503701:152 :

№ п/п	Наименование характеристик земельного участка	Значение характеристики
1	2	3
1.	Адрес земельного участка	—
1.1.	Сведения о местоположении земельного участка (при отсутствии адреса) в структурированном в соответствии с федеральной информационной адресной системой виде	Ростовская обл., р-н Неклиновский, д. Золотарево, днт " Красная рябина-1", 3
1.2.	Дополнительные сведения о местоположении земельного участка	—
2.	Площадь земельного участка ± величина погрешности определения(вычисления) площади ($P \pm \Delta P$), м ²	577±8
3.	Формула, примененная для вычисления предельной погрешности определения площади земельного участка, с подставленными значениями и итоговые (вычисленные) значения (ΔP), м ²	$\Delta P = 3,5 \cdot M_t \cdot \sqrt{P_{\text{док}}} = 3,5 \cdot 0,10 \cdot \sqrt{553} = 8$
4.	Площадь земельного участка согласно сведениям Единого государственного реестра недвижимости ($P_{\text{кад}}$), м ²	553
5.	Оценка расхождения P и $P_{\text{кад}}$ ($P - P_{\text{кад}}$), м ²	24
6.	Предельный минимальный и максимальный размеры земельного участка ($P_{\text{мин}}$ и $P_{\text{макс}}$), м ²	—
7.	Вид (виды) разрешенного использования	Садоводство

КАРТА-ПЛАН ТЕРРИТОРИИ

Сведения об уточняемых земельных участках

1	2	3
7.1.	Дополнительные сведения об использовании земельного участка	—
8.	Кадастровый или иной государственный учетный номер (инвентарный) здания, сооружения, объекта незавершенного строительства, расположенного на земельном участке	—
9.	Сведения о земельных участках (землях общего пользования, территории общего пользования), посредством которых обеспечивается доступ	—
10.	Иные сведения	Доступ к земельным участкам обеспечен посредством земель общего пользования; граница согласована

4. Пояснения к сведениям об уточняемом земельном участке с кадастровым номером 61:26:0503701:152 :

1.

1. Сведения о характерных точках границы уточняемого земельного участка с кадастровым номером 61:26:0503701:154 :

Система координат МСК-61

Зона № 1

Обозначение характерных точек границ	Координаты, м				Метод определения координат	Формулы, примененные для расчета средней квадратической погрешности определения координат характерных точек границ (M_t), с подставленными в такие формулы значениями и итоговые (вычисленные) значения M_t , м	Описание закрепления точки
	содержатся в Едином государственном реестре недвижимости		определены в результате выполнения комплексных кадастровых работ				
	X	Y	X	Y			
1	2	3	4	5	6	7	8
н39У	—	—	429191,07	1361944,82	Метод спутниковых геодезических измерений (определений)	$M_t = \text{SQRT}(M_1^2 + M_2^2) = \text{SQRT}(0,6^2 + 0,08^2) = 0,1 \text{ м}$	—
н40У	—	—	429187,70	1361963,57	Метод спутниковых геодезических измерений (определений)	$M_t = \text{SQRT}(M_1^2 + M_2^2) = \text{SQRT}(0,6^2 + 0,08^2) = 0,1 \text{ м}$	—
н41У	—	—	429156,79	1361958,79	Метод спутниковых геодезических	$M_t = \text{SQRT}(M_1^2 + M_2^2) = \text{SQRT}(0,6^2 + 0,08^2) = 0,1 \text{ м}$	—

КАРТА-ПЛАН ТЕРРИТОРИИ

Сведения об уточняемых земельных участках

					измерений (определений)		
н42У	—	—	429160,51	1361940,41	Метод спутниковых геодезических измерений (определений)	$M_t = \text{SQRT}(M_1^2 + M_2^2) = \text{SQRT}(0,6^2 + 0,08^2) = 0,1 \text{ м}$	—
н39У	—	—	429191,07	1361944,82	Метод спутниковых геодезических измерений (определений)	$M_t = \text{SQRT}(M_1^2 + M_2^2) = \text{SQRT}(0,6^2 + 0,08^2) = 0,1 \text{ м}$	—

2. Сведения о частях границ уточняемого земельного участка с кадастровым номером 61:26:0503701:154 :

Обозначение части границ		Горизонтальное проложение (S), м	Описание прохождения части границ	Сведения о согласовании местоположения границ (согласовано/спорное)
от т.	до т.			
1	2	3	4	5
н39У	н40У	19,05	—	—
н40У	н41У	31,28	—	—
н41У	н42У	18,75	—	—
н42У	н39У	30,88	—	—

3. Сведения о характеристиках уточняемого земельного участка с кадастровым номером 61:26:0503701:154 :

№ п/п	Наименование характеристик земельного участка	Значение характеристики
1	2	3
1.	Адрес земельного участка	—
1.1.	Сведения о местоположении земельного участка (при отсутствии адреса) в структурированном в соответствии с федеральной информационной адресной системой виде	Ростовская обл., р-н Неклиновский, д. Золотарево, днт "Красная рябина-1", 29
1.2.	Дополнительные сведения о местоположении земельного участка	—
2.	Площадь земельного участка ± величина погрешности определения (вычисления) площади ($P \pm \Delta P$), м ²	587±8
3.	Формула, примененная для вычисления предельной погрешности определения площади земельного участка, с подставленными значениями и итоговые (вычисленные) значения (ΔP), м ²	$\Delta P = 3,5 \cdot M_t \cdot \sqrt{P_{\text{ДОК}}} = 3,5 \cdot 0,10 \cdot \sqrt{549} = 8$
4.	Площадь земельного участка согласно сведениям Единого государственного реестра недвижимости (Ркад), м ²	549
5.	Оценка расхождения P и Ркад ($P - P_{\text{кад}}$), м ²	38

КАРТА-ПЛАН ТЕРРИТОРИИ

Сведения об уточняемых земельных участках

1	2	3
6.	Предельный минимальный и максимальный размеры земельного участка (Р _{мин} и Р _{макс}), м ²	—
7.	Вид (виды) разрешенного использования	Садоводство
7.1.	Дополнительные сведения об использовании земельного участка	—
8.	Кадастровый или иной государственный учетный номер (инвентарный) здания, сооружения, объекта незавершенного строительства, расположенного на земельном участке	—
9.	Сведения о земельных участках (землях общего пользования, территории общего пользования), посредством которых обеспечивается доступ	—
10.	Иные сведения	Доступ к земельным участкам обеспечен посредством земель общего пользования; граница согласована

4. Пояснения к сведениям об уточняемом земельном участке с кадастровым номером 61:26:0503701:154 :

1.	
----	--

1. Сведения о характерных точках границы уточняемого земельного участка с кадастровым номером 61:26:0503701:158 :

Система координат МСК-61

Зона № 1

Обозначение характерных точек границ	Координаты, м				Метод определения координат	Формулы, примененные для расчета средней квадратической погрешности определения координат характерных точек границ (M _i), с подставленными в такие формулы значениями и итоговые (вычисленные) значения M _i , м	Описание закрепления точки
	содержатся в Едином государственном реестре недвижимости		определены в результате выполнения комплексных кадастровых работ				
	X	Y	X	Y			
1	2	3	4	5	6	7	8
н35У	—	—	429197,02	1361910,23	Метод спутниковых геодезических измерений (определений)	$M_t = \text{SQRT}(M_1^2 + M_2^2) = \text{SQRT}(0,6^2 + 0,08^2) = 0,1 \text{ м}$	—
н37У	—	—	429194,20	1361928,19	Метод спутниковых геодезических измерений	$M_t = \text{SQRT}(M_1^2 + M_2^2) = \text{SQRT}(0,6^2 + 0,08^2) = 0,1 \text{ м}$	—

КАРТА-ПЛАН ТЕРРИТОРИИ

Сведения об уточняемых земельных участках

					(определений)		
н38У	—	—	429163,19	1361924,14	Метод спутниковых геодезических измерений (определений)	$M_t = \text{SQRT}(M_1^2 + M_2^2) = \text{SQRT}(0,6^2 + 0,08^2) = 0,1 \text{ м}$	—
н36У	—	—	429165,83	1361906,08	Метод спутниковых геодезических измерений (определений)	$M_t = \text{SQRT}(M_1^2 + M_2^2) = \text{SQRT}(0,6^2 + 0,08^2) = 0,1 \text{ м}$	—
н35У	—	—	429197,02	1361910,23	Метод спутниковых геодезических измерений (определений)	$M_t = \text{SQRT}(M_1^2 + M_2^2) = \text{SQRT}(0,6^2 + 0,08^2) = 0,1 \text{ м}$	—

2. Сведения о частях границ уточняемого земельного участка с кадастровым номером 61:26:0503701:158 :

Обозначение части границ		Горизонтальное проложение (S), м	Описание прохождения части границ	Сведения о согласовании местоположения границ(согласовано/спорное)
от т.	до т.			
1	2	3	4	5
н35У	н37У	18,18	—	—
н37У	н38У	31,27	—	—
н38У	н36У	18,25	—	—
н36У	н35У	31,46	—	—

3. Сведения о характеристиках уточняемого земельного участка с кадастровым номером 61:26:0503701:158 :

№ п/п	Наименование характеристик земельного участка	Значение характеристики
1	2	3
1.	Адрес земельного участка	—
1.1.	Сведения о местоположении земельного участка (при отсутствии адреса) в структурированном в соответствии с федеральной информационной адресной системой виде	Ростовская обл, р-н Неклиновский, д Золотарево, днт "Красная рябина-1", 27
1.2.	Дополнительные сведения о местоположении земельного участка	—
2.	Площадь земельного участка ± величина погрешности определения(вычисления) площади ($P \pm \Delta P$), м ²	571±8
3.	Формула, примененная для вычисления предельной погрешности определения площади земельного участка, с подставленными значениями и итоговые (вычисленные) значения (ΔP), м2	$\Delta P = 3,5 \cdot M_t \cdot \sqrt{P_{\text{док}}} = 3,5 \cdot 0,10 \cdot \sqrt{538} = 8$

КАРТА-ПЛАН ТЕРРИТОРИИ

Сведения об уточняемых земельных участках

1	2	3
4.	Площадь земельного участка согласно сведениям Единого государственного реестра недвижимости (Ркад), м ²	538
5.	Оценка расхождения Р и Ркад (Р – Ркад), м ²	33
6.	Предельный минимальный и максимальный размеры земельного участка (Рмин и Рмакс), м ²	—
7.	Вид (виды) разрешенного использования	Садоводство
7.1.	Дополнительные сведения об использовании земельного участка	—
8.	Кадастровый или иной государственный учетный номер (инвентарный) здания, сооружения, объекта незавершенного строительства, расположенного на земельном участке	—
9.	Сведения о земельных участках (землях общего пользования, территории общего пользования), посредством которых обеспечивается доступ	—
10.	Иные сведения	Доступ к земельным участкам обеспечен посредством земель общего пользования; граница согласована

4. Пояснения к сведениям об уточняемом земельном участке с кадастровым номером 61:26:0503701:158 :

1.

1. Сведения о характерных точках границы уточняемого земельного участка с кадастровым номером 61:26:0503701:160 :

Система координат МСК-61

Зона № 1

Обозначение характерных точек границ	Координаты, м				Метод определения координат	Формулы, примененные для расчета средней квадратической погрешности определения координат характерных точек границ (M _t), с подставленными в такие формулы значениями и итоговые (вычисленные) значения M _t , м	Описание закрепления точки
	содержатся в Едином государственном реестре недвижимости		определены в результате выполнения комплексных кадастровых работ				
	X	Y	X	Y			
1	2	3	4	5	6	7	8
н70У	—	—	429199,89	1361892,15	Метод спутниковых геодезических измерений (определений)	$M_t = \text{SQRT}(M_1^2 + M_2^2) = \text{SQRT}(0,6^2 + 0,08^2) = 0,1 \text{ м}$	—

КАРТА-ПЛАН ТЕРРИТОРИИ

Сведения об уточняемых земельных участках

н35У	—	—	429197,02	1361910,23	Метод спутниковых геодезических измерений (определений)	$Mt = \sqrt{M1^2 + M2^2} = \sqrt{0,6^2 + 0,08^2} = 0,1 \text{ м}$	—
н36У	—	—	429165,83	1361906,08	Метод спутниковых геодезических измерений (определений)	$Mt = \sqrt{M1^2 + M2^2} = \sqrt{0,6^2 + 0,08^2} = 0,1 \text{ м}$	—
н34У	—	—	429168,39	1361888,70	Метод спутниковых геодезических измерений (определений)	$Mt = \sqrt{M1^2 + M2^2} = \sqrt{0,6^2 + 0,08^2} = 0,1 \text{ м}$	—
н145У	—	—	429168,54	1361887,94	Метод спутниковых геодезических измерений (определений)	$Mt = \sqrt{M1^2 + M2^2} = \sqrt{0,6^2 + 0,08^2} = 0,1 \text{ м}$	—
н70У	—	—	429199,89	1361892,15	Метод спутниковых геодезических измерений (определений)	$Mt = \sqrt{M1^2 + M2^2} = \sqrt{0,6^2 + 0,08^2} = 0,1 \text{ м}$	—

2. Сведения о частях границ уточняемого земельного участка с кадастровым номером 61:26:0503701:160 :

Обозначение части границ		Горизонтальное проложение (S), м	Описание прохождения части границ	Сведения о согласовании местоположения границ (согласовано/спорное)
от т.	до т.			
1	2	3	4	5
н70У	н35У	18,31	—	—
н35У	н36У	31,46	—	—
н36У	н34У	17,57	—	—
н34У	н145У	0,77	—	—
н145У	н70У	31,63	—	—

3. Сведения о характеристиках уточняемого земельного участка с кадастровым номером 61:26:0503701:160 :

№ п/п	Наименование характеристик земельного участка	Значение характеристики
1	2	3
1.	Адрес земельного участка	—
1.1.	Сведения о местоположении земельного участка (при отсутствии адреса) в	Ростовская обл., р-н Неклиновский, д. Золотарево, днт "Красная

КАРТА-ПЛАН ТЕРРИТОРИИ

Сведения об уточняемых земельных участках

1	2	3
	структурированном в соответствии с федеральной информационной адресной системой в виде	рябина-1", 26
1.2.	Дополнительные сведения о местоположении земельного участка	—
2.	Площадь земельного участка ± величина погрешности определения(вычисления) площади ($P \pm \Delta P$), м ²	578±9
3.	Формула, примененная для вычисления предельной погрешности определения площади земельного участка, с подставленными значениями и итоговые (вычисленные) значения (ΔP), м ²	$\Delta P = 3,5 \cdot M_t \cdot \sqrt{P_{\text{док}}} = 3,5 \cdot 0,10 \cdot \sqrt{638} = 9$
4.	Площадь земельного участка согласно сведениям Единого государственного реестра недвижимости ($P_{\text{кад}}$), м ²	638
5.	Оценка расхождения P и $P_{\text{кад}}$ ($P - P_{\text{кад}}$), м ²	-60
6.	Предельный минимальный и максимальный размеры земельного участка ($P_{\text{мин}}$ и $P_{\text{макс}}$), м ²	—
7.	Вид (виды) разрешенного использования	Садоводство
7.1.	Дополнительные сведения об использовании земельного участка	—
8.	Кадастровый или иной государственный учетный номер (инвентарный) здания, сооружения, объекта незавершенного строительства, расположенного на земельном участке	—
9.	Сведения о земельных участках (землях общего пользования, территории общего пользования), посредством которых обеспечивается доступ	—
10.	Иные сведения	Доступ к земельным участкам обеспечен посредством земель общего пользования; граница согласована

4. Пояснения к сведениям об уточняемом земельном участке с кадастровым номером 61:26:0503701:160 :

1.

1. Сведения о характерных точках границы уточняемого земельного участка с кадастровым номером 61:26:0503701:162 :

КАРТА-ПЛАН ТЕРРИТОРИИ

Сведения об уточняемых земельных участках

Система координат МСК-61

Зона № 1

Обозначение характерных точек границ	Координаты, м				Метод определения координат	Формулы, примененные для расчета средней квадратической погрешности определения координат характерных точек границ (M_i), с подставленными в такие формулы значениями и итоговые (вычисленные) значения M_i , м	Описание закрепления точки
	содержатся в Едином государственном реестре недвижимости		определены в результате выполнения комплексных кадастровых работ				
	X	Y	X	Y			
1	2	3	4	5	6	7	8
н32У	—	—	429202,36	1361875,14	Метод спутниковых геодезических измерений (определений)	$M_t = \text{SQRT}(M_1^2 + M_2^2) =$ $\text{SQRT}(0,6^2 + 0,08^2) = 0,1 \text{ м}$	—
н70У	—	—	429199,89	1361892,15	Метод спутниковых геодезических измерений (определений)	$M_t = \text{SQRT}(M_1^2 + M_2^2) =$ $\text{SQRT}(0,6^2 + 0,08^2) = 0,1 \text{ м}$	—
н145У	—	—	429168,54	1361887,94	Метод спутниковых геодезических измерений (определений)	$M_t = \text{SQRT}(M_1^2 + M_2^2) =$ $\text{SQRT}(0,6^2 + 0,08^2) = 0,1 \text{ м}$	—
53	—	—	429171,91	1361870,93	Метод спутниковых геодезических измерений (определений)	$M_t = \text{SQRT}(M_1^2 + M_2^2) =$ $\text{SQRT}(0,6^2 + 0,08^2) = 0,1 \text{ м}$	—
н32У	—	—	429202,36	1361875,14	Метод спутниковых геодезических измерений (определений)	$M_t = \text{SQRT}(M_1^2 + M_2^2) =$ $\text{SQRT}(0,6^2 + 0,08^2) = 0,1 \text{ м}$	—

2. Сведения о частях границ уточняемого земельного участка с кадастровым номером 61:26:0503701:162 :

Обозначение части границ		Горизонтальное проложение (S), м	Описание прохождения части границ	Сведения о согласовании местоположения границ(согласовано/спорное)
от т.	до т.			

КАРТА-ПЛАН ТЕРРИТОРИИ

Сведения об уточняемых земельных участках

1	2	3	4	5
н32У	н70У	17,19	—	—
н70У	н145У	31,63	—	—
н145У	53	17,34	—	—
53	н32У	30,74	—	—

3. Сведения о характеристиках уточняемого земельного участка с кадастровым номером 61:26:0503701:162 :

№ п/п	Наименование характеристик земельного участка	Значение характеристики
1	2	3
1.	Адрес земельного участка	—
1.1.	Сведения о местоположении земельного участка (при отсутствии адреса) в структурированном в соответствии с федеральной информационной адресной системой виде	Ростовская обл., р-н Неклиновский, д. Золотарево, днт "Красная рябина-1", 25
1.2.	Дополнительные сведения о местоположении земельного участка	—
2.	Площадь земельного участка ± величина погрешности определения(вычисления) площади ($P \pm \Delta P$), м ²	538±8
3.	Формула, примененная для вычисления предельной погрешности определения площади земельного участка, с подставленными значениями и итоговые (вычисленные) значения (ΔP), м ²	$\Delta P = 3,5 \cdot M_t \cdot \sqrt{P_{\text{док}}} = 3,5 \cdot 0,10 \cdot \sqrt{539} = 8$
4.	Площадь земельного участка согласно сведениям Единого государственного реестра недвижимости ($P_{\text{кад}}$), м ²	539
5.	Оценка расхождения P и $P_{\text{кад}}$ ($P - P_{\text{кад}}$), м ²	-1
6.	Предельный минимальный и максимальный размеры земельного участка ($P_{\text{мин}}$ и $P_{\text{макс}}$), м ²	—
7.	Вид (виды) разрешенного использования	Садоводство
7.1.	Дополнительные сведения об использовании земельного участка	—
8.	Кадастровый или иной государственный учетный номер (инвентарный) здания, сооружения, объекта незавершенного строительства, расположенного на земельном участке	—
9.	Сведения о земельных участках (землях общего пользования, территории общего пользования), посредством которых обеспечивается доступ	—
10.	Иные сведения	Доступ к земельным участкам обеспечен посредством земель общего пользования; граница согласована

КАРТА-ПЛАН ТЕРРИТОРИИ

Сведения об уточняемых земельных участках

4. Пояснения к сведениям об уточняемом земельном участке с кадастровым номером 61:26:0503701:162 :

1.

1. Сведения о характерных точках границы уточняемого земельного участка с кадастровым номером 61:26:0503701:165 :

Система координат МСК-61

Зона № 1

Обозначение характерных точек границ	Координаты, м				Метод определения координат	Формулы, примененные для расчета средней квадратической погрешности определения координат характерных точек границ (M_i), с подставленными в такие формулы значениями и итоговые (вычисленные) значения M_t , м	Описание закрепления точки
	содержатся в Едином государственном реестре недвижимости		определены в результате выполнения комплексных кадастровых работ				
	X	Y	X	Y			
1	2	3	4	5	6	7	8
н31У	—	—	429205,02	1361856,81	Метод спутниковых геодезических измерений (определений)	$M_t = \text{SQRT}(M_1^2 + M_2^2) =$ $\text{SQRT}(0,6^2 + 0,08^2) = 0,1 \text{ м}$	—
н32У	—	—	429202,36	1361875,14	Метод спутниковых геодезических измерений (определений)	$M_t = \text{SQRT}(M_1^2 + M_2^2) =$ $\text{SQRT}(0,6^2 + 0,08^2) = 0,1 \text{ м}$	—
53	—	—	429171,91	1361870,93	Метод спутниковых геодезических измерений (определений)	$M_t = \text{SQRT}(M_1^2 + M_2^2) =$ $\text{SQRT}(0,6^2 + 0,08^2) = 0,1 \text{ м}$	—
48	—	—	429174,69	1361852,71	Метод спутниковых геодезических измерений (определений)	$M_t = \text{SQRT}(M_1^2 + M_2^2) =$ $\text{SQRT}(0,6^2 + 0,08^2) = 0,1 \text{ м}$	—
н31У	—	—	429205,02	1361856,81	Метод спутниковых геодезических измерений	$M_t = \text{SQRT}(M_1^2 + M_2^2) =$ $\text{SQRT}(0,6^2 + 0,08^2) = 0,1 \text{ м}$	—

КАРТА-ПЛАН ТЕРРИТОРИИ

Сведения об уточняемых земельных участках

(определений)

2. Сведения о частях границ уточняемого земельного участка с кадастровым номером 61:26:0503701:165 :

Обозначение части границ		Горизонтальное проложение (S), м	Описание прохождения части границ	Сведения о согласовании местоположения границ(согласовано/спорное)
от т.	до т.			
1	2	3	4	5
н31У	н32У	18,52	—	—
н32У	53	30,74	—	—
53	48	18,43	—	—
48	н31У	30,61	—	—

3. Сведения о характеристиках уточняемого земельного участка с кадастровым номером 61:26:0503701:165 :

№ п/п	Наименование характеристик земельного участка	Значение характеристики
1	2	3
1.	Адрес земельного участка	—
1.1.	Сведения о местоположении земельного участка (при отсутствии адреса) в структурированном в соответствии с федеральной информационной адресной системой виде	Ростовская область, р-н Неклиновский, д Золотарево, сад Красная рябина-1, 24
1.2.	Дополнительные сведения о местоположении земельного участка	—
2.	Площадь земельного участка ± величина погрешности определения(вычисления) площади ($P \pm \Delta P$), м ²	567±8
3.	Формула, примененная для вычисления предельной погрешности определения площади земельного участка, с подставленными значениями и итоговые (вычисленные) значения (ΔP), м ²	$\Delta P = 3,5 \cdot M_t \cdot \sqrt{P_{\text{док}}} = 3,5 \cdot 0,10 \cdot \sqrt{540} = 8$
4.	Площадь земельного участка согласно сведениям Единого государственного реестра недвижимости ($P_{\text{кад}}$), м ²	540
5.	Оценка расхождения P и $P_{\text{кад}}$ ($P - P_{\text{кад}}$), м ²	27
6.	Предельный минимальный и максимальный размеры земельного участка ($P_{\text{мин}}$ и $P_{\text{макс}}$), м ²	—
7.	Вид (виды) разрешенного использования	Садоводство
7.1.	Дополнительные сведения об использовании земельного участка	—
8.	Кадастровый или иной государственный учетный номер (инвентарный) здания, сооружения, объекта незавершенного строительства, расположенного на земельном участке	—
9.	Сведения о земельных участках (землях общего пользования, территории общего пользования), посредством которых обеспечивается доступ	—

КАРТА-ПЛАН ТЕРРИТОРИИ

Сведения об уточняемых земельных участках

1	2	3
10.	Иные сведения	Доступ к земельным участкам обеспечен посредством земель общего пользования; граница согласована

4. Пояснения к сведениям об уточняемом земельном участке с кадастровым номером 61:26:0503701:165 :

1.	
----	--

1. Сведения о характерных точках границы уточняемого земельного участка с кадастровым номером 61:26:0503701:167 :

Система координат МСК-61

Зона № 1

Обозначение характерных точек границ	Координаты, м				Метод определения координат	Формулы, примененные для расчета средней квадратической погрешности определения координат характерных точек границ (M_i), с подставленными в такие формулы значениями и итоговые (вычисленные) значения M_t , м	Описание закрепления точки
	содержатся в Едином государственном реестре недвижимости		определены в результате выполнения комплексных кадастровых работ				
	X	Y	X	Y			
1	2	3	4	5	6	7	8
н30У	—	—	429206,96	1361839,07	Метод спутниковых геодезических измерений (определений)	$M_t = \text{SQRT}(M_1^2 + M_2^2) =$ $\text{SQRT}(0,6^2 + 0,08^2) = 0,1 \text{ м}$	—
н31У	—	—	429205,02	1361856,81	Метод спутниковых геодезических измерений (определений)	$M_t = \text{SQRT}(M_1^2 + M_2^2) =$ $\text{SQRT}(0,6^2 + 0,08^2) = 0,1 \text{ м}$	—
48	—	—	429174,69	1361852,71	Метод спутниковых геодезических измерений (определений)	$M_t = \text{SQRT}(M_1^2 + M_2^2) =$ $\text{SQRT}(0,6^2 + 0,08^2) = 0,1 \text{ м}$	—
54	—	—	429177,22	1361835,94	Метод спутниковых геодезических измерений (определений)	$M_t = \text{SQRT}(M_1^2 + M_2^2) =$ $\text{SQRT}(0,6^2 + 0,08^2) = 0,1 \text{ м}$	—

КАРТА-ПЛАН ТЕРРИТОРИИ

Сведения об уточняемых земельных участках

н30У	—	—	429206,96	1361839,07	Метод спутниковых геодезических измерений (определений)	$M_t = \text{SQRT}(M_1^2 + M_2^2) = \text{SQRT}(0,6^2 + 0,08^2) = 0,1 \text{ м}$	—
------	---	---	-----------	------------	---	--	---

2. Сведения о частях границ уточняемого земельного участка с кадастровым номером 61:26:0503701:167 :

Обозначение части границ		Горизонтальное положение (S), м	Описание прохождения части границ	Сведения о согласовании местоположения границ (согласовано/спорное)
от т.	до т.			
1	2	3	4	5
н30У	н31У	17,85	—	—
н31У	48	30,61	—	—
48	54	16,96	—	—
54	н30У	29,90	—	—

3. Сведения о характеристиках уточняемого земельного участка с кадастровым номером 61:26:0503701:167 :

№ п/п	Наименование характеристик земельного участка	Значение характеристики
1	2	3
1.	Адрес земельного участка	—
1.1.	Сведения о местоположении земельного участка (при отсутствии адреса) в структурированном в соответствии с федеральной информационной адресной системой виде	Ростовская область, р-н Неклиновский, д Золотарево, сад Красная рябина-1, 23
1.2.	Дополнительные сведения о местоположении земельного участка	—
2.	Площадь земельного участка ± величина погрешности определения (вычисления) площади ($P \pm \Delta P$), м ²	526±8
3.	Формула, примененная для вычисления предельной погрешности определения площади земельного участка, с подставленными значениями и итоговые (вычисленные) значения (ΔP), м ²	$\Delta P = 3,5 \cdot M_t \cdot \sqrt{P_{\text{ДОК}}} = 3,5 \cdot 0,10 \cdot \sqrt{540} = 8$
4.	Площадь земельного участка согласно сведениям Единого государственного реестра недвижимости ($P_{\text{кад}}$), м ²	540
5.	Оценка расхождения P и $P_{\text{кад}}$ ($P - P_{\text{кад}}$), м ²	-14
6.	Предельный минимальный и максимальный размеры земельного участка ($P_{\text{мин}}$ и $P_{\text{макс}}$), м ²	—
7.	Вид (виды) разрешенного использования	Садоводство
7.1.	Дополнительные сведения об использовании земельного участка	—
8.	Кадастровый или иной государственный учетный номер (инвентарный) здания, сооружения, объекта незавершенного строительства,	—

КАРТА-ПЛАН ТЕРРИТОРИИ

Сведения об уточняемых земельных участках

1	2	3
	расположенного на земельном участке	
9.	Сведения о земельных участках (землях общего пользования, территории общего пользования), посредством которых обеспечивается доступ	—
10.	Иные сведения	Доступ к земельным участкам обеспечен посредством земель общего пользования; граница согласована

4. Пояснения к сведениям об уточняемом земельном участке с кадастровым номером 61:26:0503701:167 :

1.	
----	--

1. Сведения о характерных точках границы уточняемого земельного участка с кадастровым номером 61:26:0503701:170 :

Система координат МСК-61					Зона № 1		
Обозначение характерных точек границ	Координаты, м				Метод определения координат	Формулы, примененные для расчета средней квадратической погрешности определения координат характерных точек границ (M_i), с подставленными в такие формулы значениями и итоговые (вычисленные) значения M_i , м	Описание закрепления точки
	содержатся в Едином государственном реестре недвижимости		определены в результате выполнения комплексных кадастровых работ				
	X	Y	X	Y			
1	2	3	4	5	6	7	8
н18У	—	—	429236,56	1361860,27	Метод спутниковых геодезических измерений (определений)	$M_t = \text{SQRT}(M_1^2 + M_2^2) = \text{SQRT}(0,6^2 + 0,08^2) = 0,1 \text{ м}$	—
74	—	—	429236,38	1361861,65	Метод спутниковых геодезических измерений (определений)	$M_t = \text{SQRT}(M_1^2 + M_2^2) = \text{SQRT}(0,6^2 + 0,08^2) = 0,1 \text{ м}$	—
73	—	—	429233,81	1361880,88	Метод спутниковых геодезических измерений (определений)	$M_t = \text{SQRT}(M_1^2 + M_2^2) = \text{SQRT}(0,6^2 + 0,08^2) = 0,1 \text{ м}$	—
н21У	—	—	429206,31	1361877,38	Метод спутниковых	$M_t = \text{SQRT}(M_1^2 + M_2^2) =$	—

КАРТА-ПЛАН ТЕРРИТОРИИ

Сведения об уточняемых земельных участках

					геодезических измерений (определений)	$\text{SQRT}(0,6^2+0,08^2) = 0,1 \text{ м}$	
н19У	—	—	429209,37	1361857,14	Метод спутниковых геодезических измерений (определений)	$M_t = \text{SQRT}(M_1^2+M_2^2) = \text{SQRT}(0,6^2+0,08^2) = 0,1 \text{ м}$	—
н18У	—	—	429236,56	1361860,27	Метод спутниковых геодезических измерений (определений)	$M_t = \text{SQRT}(M_1^2+M_2^2) = \text{SQRT}(0,6^2+0,08^2) = 0,1 \text{ м}$	—

2. Сведения о частях границ уточняемого земельного участка с кадастровым номером 61:26:0503701:170 :

Обозначение части границ		Горизонтальное проложение (S), м	Описание прохождения части границ	Сведения о согласовании местоположения границ(согласовано/спорное)
от т.	до т.			
1	2	3	4	5
н18У	74	1,39	—	—
74	73	19,40	—	—
73	н21У	27,72	—	—
н21У	н19У	20,47	—	—
н19У	н18У	27,37	—	—

3. Сведения о характеристиках уточняемого земельного участка с кадастровым номером 61:26:0503701:170 :

№ п/п	Наименование характеристик земельного участка	Значение характеристики
1	2	3
1.	Адрес земельного участка	—
1.1.	Сведения о местоположении земельного участка (при отсутствии адреса) в структурированном в соответствии с федеральной информационной адресной системой виде	Ростовская область, р-н Неклиновский, д Золотарево, сад Красная рябина-1, 21
1.2.	Дополнительные сведения о местоположении земельного участка	—
2.	Площадь земельного участка ± величина погрешности определения(вычисления) площади ($P \pm \Delta P$), м ²	568±8
3.	Формула, примененная для вычисления предельной погрешности определения площади земельного участка, с подставленными значениями и итоговые (вычисленные) значения (ΔP), м ²	$\Delta P = 3,5 \cdot M_t \cdot \sqrt{P_{\text{док}}} = 3,5 \cdot 0,10 \cdot \sqrt{540} = 8$
4.	Площадь земельного участка согласно сведениям Единого	540

КАРТА-ПЛАН ТЕРРИТОРИИ

Сведения об уточняемых земельных участках

1	2	3
	государственного реестра недвижимости (Ркад), м ²	
5.	Оценка расхождения Р и Ркад (Р – Ркад), м ²	28
6.	Предельный минимальный и максимальный размеры земельного участка (Рмин и Рмакс), м ²	—
7.	Вид (виды) разрешенного использования	Садоводство
7.1.	Дополнительные сведения об использовании земельного участка	—
8.	Кадастровый или иной государственный учетный номер (инвентарный) здания, сооружения, объекта незавершенного строительства, расположенного на земельном участке	61:26:0504501:60
9.	Сведения о земельных участках (землях общего пользования, территории общего пользования), посредством которых обеспечивается доступ	—
10.	Иные сведения	Доступ к земельным участкам обеспечен посредством земель общего пользования; граница согласована

4. Пояснения к сведениям об уточняемом земельном участке с кадастровым номером 61:26:0503701:170 :

1.	
----	--

1. Сведения о характерных точках границы уточняемого земельного участка с кадастровым номером 61:26:0503701:171 :

Система координат МСК-61					Зона № 1		
Обозначение характерных точек границ	Координаты, м				Метод определения координат	Формулы, примененные для расчета средней квадратической погрешности определения координат характерных точек границ (M _t), с подставленными в такие формулы значениями и итоговые (вычисленные) значения M _t , м	Описание закрепления точки
	содержатся в Едином государственном реестре недвижимости		определены в результате выполнения комплексных кадастровых работ				
	X	Y	X	Y			
1	2	3	4	5	6	7	8
73	—	—	429233,81	1361880,88	Метод спутниковых геодезических измерений (определений)	$M_t = \text{SQRT}(M_1^2 + M_2^2) = \text{SQRT}(0,6^2 + 0,08^2) = 0,1 \text{ м}$	—
н7У	—	—	429231,54	1361896,21	Метод спутниковых	$M_t = \text{SQRT}(M_1^2 + M_2^2) =$	—

КАРТА-ПЛАН ТЕРРИТОРИИ

Сведения об уточняемых земельных участках

					геодезических измерений (определений)	$\text{SQRT}(0,6^2+0,08^2) = 0,1 \text{ м}$	
н22У	—	—	429204,05	1361893,04	Метод спутниковых геодезических измерений (определений)	$Mt = \text{SQRT}(M1^2+M2^2) = \text{SQRT}(0,6^2+0,08^2) = 0,1 \text{ м}$	—
н21У	—	—	429206,31	1361877,38	Метод спутниковых геодезических измерений (определений)	$Mt = \text{SQRT}(M1^2+M2^2) = \text{SQRT}(0,6^2+0,08^2) = 0,1 \text{ м}$	—
73	—	—	429233,81	1361880,88	Метод спутниковых геодезических измерений (определений)	$Mt = \text{SQRT}(M1^2+M2^2) = \text{SQRT}(0,6^2+0,08^2) = 0,1 \text{ м}$	—

2. Сведения о частях границ уточняемого земельного участка с кадастровым номером 61:26:0503701:171 :

Обозначение части границ		Горизонтальное проложение (S), м	Описание прохождения части границ	Сведения о согласовании местоположения границ(согласовано/спорное)
от т.	до т.			
1	2	3	4	5
73	н7У	15,50	—	—
н7У	н22У	27,67	—	—
н22У	н21У	15,82	—	—
н21У	73	27,72	—	—

3. Сведения о характеристиках уточняемого земельного участка с кадастровым номером 61:26:0503701:171 :

№ п/п	Наименование характеристик земельного участка	Значение характеристики
1	2	3
1.	Адрес земельного участка	—
1.1.	Сведения о местоположении земельного участка (при отсутствии адреса) в структурированном в соответствии с федеральной информационной адресной системой виде	Ростовская область, р-н Неклиновский, д Золотарево, сад Красная рябина-1, 20
1.2.	Дополнительные сведения о местоположении земельного участка	—
2.	Площадь земельного участка ± величина погрешности определения(вычисления) площади ($P \pm \Delta P$), м ²	434±8

КАРТА-ПЛАН ТЕРРИТОРИИ

Сведения об уточняемых земельных участках

1	2	3
3.	Формула, примененная для вычисления предельной погрешности определения площади земельного участка, с подставленными значениями и итоговые (вычисленные) значения (ΔP), м ²	$\Delta P = 3,5 \cdot M_t \cdot \sqrt{P_{\text{док}}} = 3,5 \cdot 0,10 \cdot \sqrt{481} = 8$
4.	Площадь земельного участка согласно сведениям Единого государственного реестра недвижимости ($P_{\text{кад}}$), м ²	481
5.	Оценка расхождения P и $P_{\text{кад}}$ ($P - P_{\text{кад}}$), м ²	-47
6.	Предельный минимальный и максимальный размеры земельного участка ($P_{\text{мин}}$ и $P_{\text{макс}}$), м ²	—
7.	Вид (виды) разрешенного использования	Садоводство
7.1.	Дополнительные сведения об использовании земельного участка	—
8.	Кадастровый или иной государственный учетный номер (инвентарный) здания, сооружения, объекта незавершенного строительства, расположенного на земельном участке	—
9.	Сведения о земельных участках (землях общего пользования, территории общего пользования), посредством которых обеспечивается доступ	—
10.	Иные сведения	Доступ к земельным участкам обеспечен посредством земель общего пользования; граница согласована

4. Пояснения к сведениям об уточняемом земельном участке с кадастровым номером 61:26:0503701:171 :

1.

1. Сведения о характерных точках границы уточняемого земельного участка с кадастровым номером 61:26:0503701:177 :

Система координат МСК-61

Зона № 1

Обозначение характерных точек границ	Координаты, м				Метод определения координат	Формулы, примененные для расчета средней квадратической погрешности определения координат характерных точек границ (M_i), с подставленными в такие формулы значениями и итоговые (вычисленные) значения M_i , м	Описание закрепления точки
	содержатся в Едином государственном реестре недвижимости		определены в результате выполнения комплексных кадастровых работ				
	X	Y	X	Y			
1	2	3	4	5	6	7	8
75	—	—	429228,75	1361914,17	Метод спутниковых	$M_t = \text{SQRT}(M_1^2 + M_2^2) =$	—

КАРТА-ПЛАН ТЕРРИТОРИИ

Сведения об уточняемых земельных участках

					геодезических измерений (определений)	$\text{SQRT}(0,6^2+0,08^2) = 0,1 \text{ м}$	
83	—	—	429226,46	1361931,96	Метод спутниковых геодезических измерений (определений)	$Mt = \text{SQRT}(M1^2+M2^2) = \text{SQRT}(0,6^2+0,08^2) = 0,1 \text{ м}$	—
47	—	—	429226,41	1361932,37	Метод спутниковых геодезических измерений (определений)	$Mt = \text{SQRT}(M1^2+M2^2) = \text{SQRT}(0,6^2+0,08^2) = 0,1 \text{ м}$	—
н24У	—	—	429197,99	1361927,42	Метод спутниковых геодезических измерений (определений)	$Mt = \text{SQRT}(M1^2+M2^2) = \text{SQRT}(0,6^2+0,08^2) = 0,1 \text{ м}$	—
н23У	—	—	429200,92	1361910,82	Метод спутниковых геодезических измерений (определений)	$Mt = \text{SQRT}(M1^2+M2^2) = \text{SQRT}(0,6^2+0,08^2) = 0,1 \text{ м}$	—
75	—	—	429228,75	1361914,17	Метод спутниковых геодезических измерений (определений)	$Mt = \text{SQRT}(M1^2+M2^2) = \text{SQRT}(0,6^2+0,08^2) = 0,1 \text{ м}$	—

2. Сведения о частях границ уточняемого земельного участка с кадастровым номером 61:26:0503701:177 :

Обозначение части границ		Горизонтальное проложение (S), м	Описание прохождения части границ	Сведения о согласовании местоположения границ(согласовано/спорное)
от т.	до т.			
1	2	3	4	5
75	83	17,94	—	—
83	47	0,41	—	—
47	н24У	28,85	—	—
н24У	н23У	16,86	—	—
н23У	75	28,03	—	—

КАРТА-ПЛАН ТЕРРИТОРИИ

Сведения об уточняемых земельных участках

3. Сведения о характеристиках уточняемого земельного участка с кадастровым номером 61:26:0503701:177 :

№ п/п	Наименование характеристик земельного участка	Значение характеристики
1	2	3
1.	Адрес земельного участка	—
1.1.	Сведения о местоположении земельного участка (при отсутствии адреса) в структурированном в соответствии с федеральной информационной адресной системой виде	Ростовская обл, р-н Неклиновский, д Золотарево, днт "Красная рябина-1", 18
1.2.	Дополнительные сведения о местоположении земельного участка	—
2.	Площадь земельного участка ± величина погрешности определения(вычисления) площади ($P \pm \Delta P$), м ²	500±8
3.	Формула, примененная для вычисления предельной погрешности определения площади земельного участка, с подставленными значениями и итоговые (вычисленные) значения (ΔP), м ²	$\Delta P = 3,5 \cdot M_t \cdot \sqrt{P_{\text{док}}} = 3,5 \cdot 0,10 \cdot \sqrt{513} = 8$
4.	Площадь земельного участка согласно сведениям Единого государственного реестра недвижимости ($P_{\text{кад}}$), м ²	513
5.	Оценка расхождения P и $P_{\text{кад}}$ ($P - P_{\text{кад}}$), м ²	-13
6.	Предельный минимальный и максимальный размеры земельного участка ($P_{\text{мин}}$ и $P_{\text{макс}}$), м ²	—
7.	Вид (виды) разрешенного использования	Садоводство
7.1.	Дополнительные сведения об использовании земельного участка	—
8.	Кадастровый или иной государственный учетный номер (инвентарный) здания, сооружения, объекта незавершенного строительства, расположенного на земельном участке	—
9.	Сведения о земельных участках (землях общего пользования, территории общего пользования), посредством которых обеспечивается доступ	—
10.	Иные сведения	Доступ к земельным участкам обеспечен посредством земель общего пользования; граница согласована

4. Пояснения к сведениям об уточняемом земельном участке с кадастровым номером 61:26:0503701:177 :

1.

1. Сведения о характерных точках границы уточняемого земельного участка с кадастровым номером 61:26:0503701:179 :

КАРТА-ПЛАН ТЕРРИТОРИИ

Сведения об уточняемых земельных участках

Система координат МСК-61

Зона № 1

Обозначение характерных точек границ	Координаты, м				Метод определения координат	Формулы, примененные для расчета средней квадратической погрешности определения координат характерных точек границ (M_i), с подставленными в такие формулы значениями и итоговые (вычисленные) значения M_i , м	Описание закрепления точки
	содержатся в Едином государственном реестре недвижимости		определены в результате выполнения комплексных кадастровых работ				
	X	Y	X	Y			
1	2	3	4	5	6	7	8
47	—	—	429226,41	1361932,37	Метод спутниковых геодезических измерений (определений)	$M_t = \text{SQRT}(M_1^2 + M_2^2) =$ $\text{SQRT}(0,6^2 + 0,08^2) = 0,1 \text{ м}$	—
38	—	—	429224,00	1361950,38	Метод спутниковых геодезических измерений (определений)	$M_t = \text{SQRT}(M_1^2 + M_2^2) =$ $\text{SQRT}(0,6^2 + 0,08^2) = 0,1 \text{ м}$	—
н25У	—	—	429195,02	1361945,63	Метод спутниковых геодезических измерений (определений)	$M_t = \text{SQRT}(M_1^2 + M_2^2) =$ $\text{SQRT}(0,6^2 + 0,08^2) = 0,1 \text{ м}$	—
н24У	—	—	429197,99	1361927,42	Метод спутниковых геодезических измерений (определений)	$M_t = \text{SQRT}(M_1^2 + M_2^2) =$ $\text{SQRT}(0,6^2 + 0,08^2) = 0,1 \text{ м}$	—
47	—	—	429226,41	1361932,37	Метод спутниковых геодезических измерений (определений)	$M_t = \text{SQRT}(M_1^2 + M_2^2) =$ $\text{SQRT}(0,6^2 + 0,08^2) = 0,1 \text{ м}$	—

2. Сведения о частях границ уточняемого земельного участка с кадастровым номером 61:26:0503701:179 :

Обозначение части границ		Горизонтальное проложение (S), м	Описание прохождения части границ	Сведения о согласовании местоположения границ(согласовано/спорное)
от т.	до т.			

КАРТА-ПЛАН ТЕРРИТОРИИ

Сведения об уточняемых земельных участках

1	2	3	4	5
47	38	18,17	—	—
38	н25У	29,37	—	—
н25У	н24У	18,45	—	—
н24У	47	28,85	—	—

3. Сведения о характеристиках уточняемого земельного участка с кадастровым номером 61:26:0503701:179 :

№ п/п	Наименование характеристик земельного участка	Значение характеристики
1	2	3
1.	Адрес земельного участка	—
1.1.	Сведения о местоположении земельного участка (при отсутствии адреса) в структурированном в соответствии с федеральной информационной адресной системой виде	Ростовская область, Неклиновский район, д. Золотарево, днт "Красная рябина-1", участок № 17
1.2.	Дополнительные сведения о местоположении земельного участка	—
2.	Площадь земельного участка ± величина погрешности определения(вычисления) площади ($P \pm \Delta P$), м ²	533±8
3.	Формула, примененная для вычисления предельной погрешности определения площади земельного участка, с подставленными значениями и итоговые (вычисленные) значения (ΔP), м ²	$\Delta P = 3,5 \cdot M_t \cdot \sqrt{P_{\text{док}}} = 3,5 \cdot 0,10 \cdot \sqrt{503} = 8$
4.	Площадь земельного участка согласно сведениям Единого государственного реестра недвижимости ($P_{\text{кад}}$), м ²	503
5.	Оценка расхождения P и $P_{\text{кад}}$ ($P - P_{\text{кад}}$), м ²	30
6.	Предельный минимальный и максимальный размеры земельного участка ($P_{\text{мин}}$ и $P_{\text{макс}}$), м ²	—
7.	Вид (виды) разрешенного использования	Садоводство
7.1.	Дополнительные сведения об использовании земельного участка	—
8.	Кадастровый или иной государственный учетный номер (инвентарный) здания, сооружения, объекта незавершенного строительства, расположенного на земельном участке	61:26:0503701:344
9.	Сведения о земельных участках (землях общего пользования, территории общего пользования), посредством которых обеспечивается доступ	—
10.	Иные сведения	Доступ к земельным участкам обеспечен посредством земель общего пользования; граница согласована

КАРТА-ПЛАН ТЕРРИТОРИИ

Сведения об уточняемых земельных участках

4. Пояснения к сведениям об уточняемом земельном участке с кадастровым номером 61:26:0503701:179 :

1.

1. Сведения о характерных точках границы уточняемого земельного участка с кадастровым номером 61:26:0503701:181 :

Система координат МСК-61

Зона № 1

Обозначение характерных точек границ	Координаты, м				Метод определения координат	Формулы, примененные для расчета средней квадратической погрешности определения координат характерных точек границ (M_i), с подставленными в такие формулы значениями и итоговые (вычисленные) значения M_t , м	Описание закрепления точки
	содержатся в Едином государственном реестре недвижимости		определены в результате выполнения комплексных кадастровых работ				
	X	Y	X	Y			
1	2	3	4	5	6	7	8
38	—	—	429224,00	1361950,38	Метод спутниковых геодезических измерений (определений)	$M_t = \text{SQRT}(M_1^2 + M_2^2) =$ $\text{SQRT}(0,6^2 + 0,08^2) = 0,1 \text{ м}$	—
39	—	—	429220,91	1361967,80	Метод спутниковых геодезических измерений (определений)	$M_t = \text{SQRT}(M_1^2 + M_2^2) =$ $\text{SQRT}(0,6^2 + 0,08^2) = 0,1 \text{ м}$	—
н26У	—	—	429192,34	1361964,19	Метод спутниковых геодезических измерений (определений)	$M_t = \text{SQRT}(M_1^2 + M_2^2) =$ $\text{SQRT}(0,6^2 + 0,08^2) = 0,1 \text{ м}$	—
н25У	—	—	429195,02	1361945,63	Метод спутниковых геодезических измерений (определений)	$M_t = \text{SQRT}(M_1^2 + M_2^2) =$ $\text{SQRT}(0,6^2 + 0,08^2) = 0,1 \text{ м}$	—
38	—	—	429224,00	1361950,38	Метод спутниковых геодезических измерений	$M_t = \text{SQRT}(M_1^2 + M_2^2) =$ $\text{SQRT}(0,6^2 + 0,08^2) = 0,1 \text{ м}$	—

КАРТА-ПЛАН ТЕРРИТОРИИ

Сведения об уточняемых земельных участках

(определений)

2. Сведения о частях границ уточняемого земельного участка с кадастровым номером 61:26:0503701:181 :

Обозначение части границ		Горизонтальное проложение (S), м	Описание прохождения части границ	Сведения о согласовании местоположения границ(согласовано/спорное)
от т.	до т.			
1	2	3	4	5
38	39	17,69	—	—
39	н26У	28,80	—	—
н26У	н25У	18,75	—	—
н25У	38	29,37	—	—

3. Сведения о характеристиках уточняемого земельного участка с кадастровым номером 61:26:0503701:181 :

№ п/п	Наименование характеристик земельного участка	Значение характеристики
1	2	3
1.	Адрес земельного участка	—
1.1.	Сведения о местоположении земельного участка (при отсутствии адреса) в структурированном в соответствии с федеральной информационной адресной системой виде	Ростовская область, р-н Неклиновский, д. Золотарево, днт " Красная рябина-1", 16
1.2.	Дополнительные сведения о местоположении земельного участка	—
2.	Площадь земельного участка ± величина погрешности определения(вычисления) площади ($P \pm \Delta P$), м ²	530±8
3.	Формула, примененная для вычисления предельной погрешности определения площади земельного участка, с подставленными значениями и итоговые (вычисленные) значения (ΔP), м ²	$\Delta P = 3,5 \cdot M_t \cdot \sqrt{P_{\text{док}}} = 3,5 \cdot 0,10 \cdot \sqrt{521} = 8$
4.	Площадь земельного участка согласно сведениям Единого государственного реестра недвижимости ($P_{\text{кад}}$), м ²	521
5.	Оценка расхождения P и $P_{\text{кад}}$ ($P - P_{\text{кад}}$), м ²	9
6.	Предельный минимальный и максимальный размеры земельного участка ($P_{\text{мин}}$ и $P_{\text{макс}}$), м ²	—
7.	Вид (виды) разрешенного использования	Садоводство
7.1.	Дополнительные сведения об использовании земельного участка	—
8.	Кадастровый или иной государственный учетный номер (инвентарный) здания, сооружения, объекта незавершенного строительства, расположенного на земельном участке	—
9.	Сведения о земельных участках (землях общего пользования, территории общего пользования), посредством которых обеспечивается доступ	—

КАРТА-ПЛАН ТЕРРИТОРИИ

Сведения об уточняемых земельных участках

1	2	3
10.	Иные сведения	Доступ к земельным участкам обеспечен посредством земель общего пользования; граница согласована

4. Пояснения к сведениям об уточняемом земельном участке с кадастровым номером 61:26:0503701:181 :

1.	
----	--

1. Сведения о характерных точках границы уточняемого земельного участка с кадастровым номером 61:26:0503701:183 :

Система координат МСК-61

Зона № 1

Обозначение характерных точек границ	Координаты, м				Метод определения координат	Формулы, примененные для расчета средней квадратической погрешности определения координат характерных точек границ (M_i), с подставленными в такие формулы значениями и итоговые (вычисленные) значения M_i , м	Описание закрепления точки
	содержатся в Едином государственном реестре недвижимости		определены в результате выполнения комплексных кадастровых работ				
	X	Y	X	Y			
1	2	3	4	5	6	7	8
39	—	—	429220,91	1361967,80	Метод спутниковых геодезических измерений (определений)	$M_t = \text{SQRT}(M_1^2 + M_2^2) =$ $\text{SQRT}(0,6^2 + 0,08^2) = 0,1 \text{ м}$	—
н10У	—	—	429218,22	1361985,25	Метод спутниковых геодезических измерений (определений)	$M_t = \text{SQRT}(M_1^2 + M_2^2) =$ $\text{SQRT}(0,6^2 + 0,08^2) = 0,1 \text{ м}$	—
н27У	—	—	429189,13	1361981,97	Метод спутниковых геодезических измерений (определений)	$M_t = \text{SQRT}(M_1^2 + M_2^2) =$ $\text{SQRT}(0,6^2 + 0,08^2) = 0,1 \text{ м}$	—
н26У	—	—	429192,34	1361964,19	Метод спутниковых геодезических измерений (определений)	$M_t = \text{SQRT}(M_1^2 + M_2^2) =$ $\text{SQRT}(0,6^2 + 0,08^2) = 0,1 \text{ м}$	—

КАРТА-ПЛАН ТЕРРИТОРИИ

Сведения об уточняемых земельных участках

39	—	—	429220,91	1361967,80	Метод спутниковых геодезических измерений (определений)	$M_t = \text{SQRT}(M_1^2 + M_2^2) = \text{SQRT}(0,6^2 + 0,08^2) = 0,1 \text{ м}$	—
----	---	---	-----------	------------	---	--	---

2. Сведения о частях границ уточняемого земельного участка с кадастровым номером 61:26:0503701:183 :

Обозначение части границ		Горизонтальное положение (S), м	Описание прохождения части границ	Сведения о согласовании местоположения границ (согласовано/спорное)
от т.	до т.			
1	2	3	4	5
39	н10У	17,66	—	—
н10У	н27У	29,27	—	—
н27У	н26У	18,07	—	—
н26У	39	28,80	—	—

3. Сведения о характеристиках уточняемого земельного участка с кадастровым номером 61:26:0503701:183 :

№ п/п	Наименование характеристик земельного участка	Значение характеристики
1	2	3
1.	Адрес земельного участка	—
1.1.	Сведения о местоположении земельного участка (при отсутствии адреса) в структурированном в соответствии с федеральной информационной адресной системой виде	Ростовская область, р-н Неклиновский, д. Золотарево, днт "Красная рябина-1", 15
1.2.	Дополнительные сведения о местоположении земельного участка	—
2.	Площадь земельного участка ± величина погрешности определения (вычисления) площади ($P \pm \Delta P$), м ²	518±8
3.	Формула, примененная для вычисления предельной погрешности определения площади земельного участка, с подставленными значениями и итоговые (вычисленные) значения (ΔP), м ²	$\Delta P = 3,5 \cdot M_t \cdot \sqrt{P_{\text{ДОК}}} = 3,5 \cdot 0,10 \cdot \sqrt{509} = 8$
4.	Площадь земельного участка согласно сведениям Единого государственного реестра недвижимости ($P_{\text{кад}}$), м ²	509
5.	Оценка расхождения P и $P_{\text{кад}}$ ($P - P_{\text{кад}}$), м ²	9
6.	Предельный минимальный и максимальный размеры земельного участка ($P_{\text{мин}}$ и $P_{\text{макс}}$), м ²	—
7.	Вид (виды) разрешенного использования	Садоводство
7.1.	Дополнительные сведения об использовании земельного участка	—
8.	Кадастровый или иной государственный учетный номер (инвентарный) здания, сооружения, объекта незавершенного строительства,	—

КАРТА-ПЛАН ТЕРРИТОРИИ

Сведения об уточняемых земельных участках

1	2	3
	расположенного на земельном участке	
9.	Сведения о земельных участках (землях общего пользования, территории общего пользования), посредством которых обеспечивается доступ	—
10.	Иные сведения	Доступ к земельным участкам обеспечен посредством земель общего пользования; граница согласована

4. Пояснения к сведениям об уточняемом земельном участке с кадастровым номером 61:26:0503701:183 :

1.	
----	--

1. Сведения о характерных точках границы уточняемого земельного участка с кадастровым номером 61:26:0503701:200 :

Система координат МСК-61

Зона № 1

Обозначение характерных точек границ	Координаты, м				Метод определения координат	Формулы, примененные для расчета средней квадратической погрешности определения координат характерных точек границ (M_i), с подставленными в такие формулы значениями и итоговые (вычисленные) значения M_i , м	Описание закрепления точки
	содержатся в Едином государственном реестре недвижимости		определены в результате выполнения комплексных кадастровых работ				
	X	Y	X	Y			
1	2	3	4	5	6	7	8
н13У	—	—	429215,61	1362002,99	Метод спутниковых геодезических измерений (определений)	$M_t = \text{SQRT}(M_1^2 + M_2^2) = \text{SQRT}(0,6^2 + 0,08^2) = 0,1 \text{ м}$	—
н15У	—	—	429212,87	1362020,27	Метод спутниковых геодезических измерений (определений)	$M_t = \text{SQRT}(M_1^2 + M_2^2) = \text{SQRT}(0,6^2 + 0,08^2) = 0,1 \text{ м}$	—
н28У	—	—	429183,48	1362015,71	Метод спутниковых геодезических измерений (определений)	$M_t = \text{SQRT}(M_1^2 + M_2^2) = \text{SQRT}(0,6^2 + 0,08^2) = 0,1 \text{ м}$	—
69	—	—	429186,46	1361999,05	Метод спутниковых	$M_t = \text{SQRT}(M_1^2 + M_2^2) =$	—

КАРТА-ПЛАН ТЕРРИТОРИИ

Сведения об уточняемых земельных участках

					геодезических измерений (определений)	$\text{SQRT}(0,6^2+0,08^2) = 0,1 \text{ м}$	
н13У	—	—	429215,61	1362002,99	Метод спутниковых геодезических измерений (определений)	$M_t = \text{SQRT}(M_1^2+M_2^2) = \text{SQRT}(0,6^2+0,08^2) = 0,1 \text{ м}$	—

2. Сведения о частях границ уточняемого земельного участка с кадастровым номером 61:26:0503701:200 :

Обозначение части границ		Горизонтальное проложение (S), м	Описание прохождения части границ	Сведения о согласовании местоположения границ(согласовано/спорное)
от т.	до т.			
1	2	3	4	5
н13У	н15У	17,50	—	—
н15У	н28У	29,74	—	—
н28У	69	16,92	—	—
69	н13У	29,42	—	—

3. Сведения о характеристиках уточняемого земельного участка с кадастровым номером 61:26:0503701:200 :

№ п/п	Наименование характеристик земельного участка	Значение характеристики
1	2	3
1.	Адрес земельного участка	—
1.1.	Сведения о местоположении земельного участка (при отсутствии адреса) в структурированном в соответствии с федеральной информационной адресной системой виде	Ростовская область, р-н Неклиновский, д Золотарево, сад Красная рябина-1, 13
1.2.	Дополнительные сведения о местоположении земельного участка	—
2.	Площадь земельного участка ± величина погрешности определения(вычисления) площади ($P \pm \Delta P$), м ²	509±8
3.	Формула, примененная для вычисления предельной погрешности определения площади земельного участка, с подставленными значениями и итоговые (вычисленные) значения (ΔP), м ²	$\Delta P = 3,5 \cdot M_t \cdot \sqrt{P_{\text{док}}} = 3,5 \cdot 0,10 \cdot \sqrt{540} = 8$
4.	Площадь земельного участка согласно сведениям Единого государственного реестра недвижимости ($P_{\text{кад}}$), м ²	540
5.	Оценка расхождения P и $P_{\text{кад}}$ ($P - P_{\text{кад}}$), м ²	-31
6.	Предельный минимальный и максимальный размеры земельного участка ($P_{\text{мин}}$ и $P_{\text{макс}}$), м ²	—
7.	Вид (виды) разрешенного использования	Садоводство

КАРТА-ПЛАН ТЕРРИТОРИИ

Сведения об уточняемых земельных участках

1	2	3
7.1.	Дополнительные сведения об использовании земельного участка	—
8.	Кадастровый или иной государственный учетный номер (инвентарный) здания, сооружения, объекта незавершенного строительства, расположенного на земельном участке	61:26:0504501:45
9.	Сведения о земельных участках (землях общего пользования, территории общего пользования), посредством которых обеспечивается доступ	—
10.	Иные сведения	Доступ к земельным участкам обеспечен посредством земель общего пользования; граница согласована

4. Пояснения к сведениям об уточняемом земельном участке с кадастровым номером 61:26:0503701:200 :

1.

1. Сведения о характерных точках границы уточняемого земельного участка с кадастровым номером 61:26:0503701:205 :

Система координат МСК-61

Зона № 1

Обозначение характерных точек границ	Координаты, м				Метод определения координат	Формулы, примененные для расчета средней квадратической погрешности определения координат характерных точек границ (M_t), с подставленными в такие формулы значениями и итоговые (вычисленные) значения M_t , м	Описание закрепления точки
	содержатся в Едином государственном реестре недвижимости		определены в результате выполнения комплексных кадастровых работ				
	X	Y	X	Y			
1	2	3	4	5	6	7	8
н129У	—	—	428858,93	1361836,66	Метод спутниковых геодезических измерений (определений)	$M_t = \text{SQRT}(M_1^2 + M_2^2) = \text{SQRT}(0,6^2 + 0,08^2) = 0,1 \text{ м}$	—
н132У	—	—	428856,87	1361853,23	Метод спутниковых геодезических измерений (определений)	$M_t = \text{SQRT}(M_1^2 + M_2^2) = \text{SQRT}(0,6^2 + 0,08^2) = 0,1 \text{ м}$	—
н133У	—	—	428824,79	1361848,50	Метод спутниковых геодезических	$M_t = \text{SQRT}(M_1^2 + M_2^2) = \text{SQRT}(0,6^2 + 0,08^2) = 0,1 \text{ м}$	—

КАРТА-ПЛАН ТЕРРИТОРИИ

Сведения об уточняемых земельных участках

					измерений (определений)		
н130У	—	—	428826,86	1361831,90	Метод спутниковых геодезических измерений (определений)	$M_t = \text{SQRT}(M_1^2 + M_2^2) = \text{SQRT}(0,6^2 + 0,08^2) = 0,1 \text{ м}$	—
н129У	—	—	428858,93	1361836,66	Метод спутниковых геодезических измерений (определений)	$M_t = \text{SQRT}(M_1^2 + M_2^2) = \text{SQRT}(0,6^2 + 0,08^2) = 0,1 \text{ м}$	—

2. Сведения о частях границ уточняемого земельного участка с кадастровым номером 61:26:0503701:205 :

Обозначение части границ		Горизонтальное проложение (S), м	Описание прохождения части границ	Сведения о согласовании местоположения границ (согласовано/спорное)
от т.	до т.			
1	2	3	4	5
н129У	н132У	16,70	—	—
н132У	н133У	32,43	—	—
н133У	н130У	16,73	—	—
н130У	н129У	32,42	—	—

3. Сведения о характеристиках уточняемого земельного участка с кадастровым номером 61:26:0503701:205 :

№ п/п	Наименование характеристик земельного участка	Значение характеристики
1	2	3
1.	Адрес земельного участка	—
1.1.	Сведения о местоположении земельного участка (при отсутствии адреса) в структурированном в соответствии с федеральной информационной адресной системой виде	Ростовская область, р-н Неклиновский, д Золотарево, сад Красная рябина-1, 125
1.2.	Дополнительные сведения о местоположении земельного участка	—
2.	Площадь земельного участка ± величина погрешности определения (вычисления) площади ($P \pm \Delta P$), м ²	542±8
3.	Формула, примененная для вычисления предельной погрешности определения площади земельного участка, с подставленными значениями и итоговые (вычисленные) значения (ΔP), м ²	$\Delta P = 3,5 \cdot M_t \cdot \sqrt{P_{\text{ДОК}}} = 3,5 \cdot 0,10 \cdot \sqrt{540} = 8$
4.	Площадь земельного участка согласно сведениям Единого государственного реестра недвижимости (Ркад), м ²	540
5.	Оценка расхождения Р и Ркад ($P - P_{\text{кад}}$), м ²	2

КАРТА-ПЛАН ТЕРРИТОРИИ

Сведения об уточняемых земельных участках

1	2	3
6.	Предельный минимальный и максимальный размеры земельного участка (Р _{мин} и Р _{макс}), м ²	—
7.	Вид (виды) разрешенного использования	Садоводство
7.1.	Дополнительные сведения об использовании земельного участка	—
8.	Кадастровый или иной государственный учетный номер (инвентарный) здания, сооружения, объекта незавершенного строительства, расположенного на земельном участке	—
9.	Сведения о земельных участках (землях общего пользования, территории общего пользования), посредством которых обеспечивается доступ	—
10.	Иные сведения	Доступ к земельным участкам обеспечен посредством земель общего пользования; граница согласована

4. Пояснения к сведениям об уточняемом земельном участке с кадастровым номером 61:26:0503701:205 :

1.	
----	--

1. Сведения о характерных точках границы уточняемого земельного участка с кадастровым номером 61:26:0503701:207 :

Система координат МСК-61

Зона № 1

Обозначение характерных точек границ	Координаты, м				Метод определения координат	Формулы, примененные для расчета средней квадратической погрешности определения координат характерных точек границ (M _i), с подставленными в такие формулы значениями и итоговые (вычисленные) значения M _i , м	Описание закрепления точки
	содержатся в Едином государственном реестре недвижимости		определены в результате выполнения комплексных кадастровых работ				
	X	Y	X	Y			
1	2	3	4	5	6	7	8
н132У	—	—	428856,87	1361853,23	Метод спутниковых геодезических измерений (определений)	$M_t = \text{SQRT}(M_1^2 + M_2^2) = \text{SQRT}(0,6^2 + 0,08^2) = 0,1 \text{ м}$	—
н134У	—	—	428854,72	1361869,46	Метод спутниковых геодезических измерений	$M_t = \text{SQRT}(M_1^2 + M_2^2) = \text{SQRT}(0,6^2 + 0,08^2) = 0,1 \text{ м}$	—

КАРТА-ПЛАН ТЕРРИТОРИИ

Сведения об уточняемых земельных участках

					(определений)		
н135У	—	—	428822,46	1361865,20	Метод спутниковых геодезических измерений (определений)	$M_t = \text{SQRT}(M_1^2 + M_2^2) = \text{SQRT}(0,6^2 + 0,08^2) = 0,1 \text{ м}$	—
н133У	—	—	428824,79	1361848,50	Метод спутниковых геодезических измерений (определений)	$M_t = \text{SQRT}(M_1^2 + M_2^2) = \text{SQRT}(0,6^2 + 0,08^2) = 0,1 \text{ м}$	—
н132У	—	—	428856,87	1361853,23	Метод спутниковых геодезических измерений (определений)	$M_t = \text{SQRT}(M_1^2 + M_2^2) = \text{SQRT}(0,6^2 + 0,08^2) = 0,1 \text{ м}$	—

2. Сведения о частях границ уточняемого земельного участка с кадастровым номером 61:26:0503701:207 :

Обозначение части границ		Горизонтальное проложение (S), м	Описание прохождения части границ	Сведения о согласовании местоположения границ (согласовано/спорное)
от т.	до т.			
1	2	3	4	5
н132У	н134У	16,37	—	—
н134У	н135У	32,54	—	—
н135У	н133У	16,86	—	—
н133У	н132У	32,43	—	—

3. Сведения о характеристиках уточняемого земельного участка с кадастровым номером 61:26:0503701:207 :

№ п/п	Наименование характеристик земельного участка	Значение характеристики
1	2	3
1.	Адрес земельного участка	—
1.1.	Сведения о местоположении земельного участка (при отсутствии адреса) в структурированном в соответствии с федеральной информационной адресной системой виде	Ростовская область, р-н Неклиновский, д Золотарево, сад Красная рябина-1, 124
1.2.	Дополнительные сведения о местоположении земельного участка	—
2.	Площадь земельного участка ± величина погрешности определения (вычисления) площади ($P \pm \Delta P$), м ²	540±8
3.	Формула, примененная для вычисления предельной погрешности определения площади земельного участка, с подставленными значениями и итоговые (вычисленные) значения (ΔP), м ²	$\Delta P = 3,5 \cdot M_t \cdot \sqrt{P_{\text{док}}} = 3,5 \cdot 0,10 \cdot \sqrt{540} = 8$

КАРТА-ПЛАН ТЕРРИТОРИИ

Сведения об уточняемых земельных участках

1	2	3
4.	Площадь земельного участка согласно сведениям Единого государственного реестра недвижимости (Ркад), м ²	540
5.	Оценка расхождения Р и Ркад (Р – Ркад), м ²	0
6.	Предельный минимальный и максимальный размеры земельного участка (Рмин и Рмакс), м ²	—
7.	Вид (виды) разрешенного использования	Садоводство
7.1.	Дополнительные сведения об использовании земельного участка	—
8.	Кадастровый или иной государственный учетный номер (инвентарный) здания, сооружения, объекта незавершенного строительства, расположенного на земельном участке	—
9.	Сведения о земельных участках (землях общего пользования, территории общего пользования), посредством которых обеспечивается доступ	—
10.	Иные сведения	Доступ к земельным участкам обеспечен посредством земель общего пользования; граница согласована

4. Пояснения к сведениям об уточняемом земельном участке с кадастровым номером 61:26:0503701:207 :

1.	
----	--

1. Сведения о характерных точках границы уточняемого земельного участка с кадастровым номером 61:26:0503701:213 :

Система координат МСК-61

Зона № 1

Обозначение характерных точек границ	Координаты, м				Метод определения координат	Формулы, примененные для расчета средней квадратической погрешности определения координат характерных точек границ (M _i), с подставленными в такие формулы значениями и итоговые (вычисленные) значения M _г , м	Описание закрепления точки
	содержатся в Едином государственном реестре недвижимости		определены в результате выполнения комплексных кадастровых работ				
	X	Y	X	Y			
1	2	3	4	5	6	7	8
н137У	—	—	428848,64	1361910,60	Метод спутниковых геодезических измерений (определений)	$M_t = \text{SQRT}(M_1^2 + M_2^2) = \text{SQRT}(0,6^2 + 0,08^2) = 0,1 \text{ м}$	—

КАРТА-ПЛАН ТЕРРИТОРИИ

Сведения об уточняемых земельных участках

н140У	—	—	428845,66	1361929,32	Метод спутниковых геодезических измерений (определений)	$Mt = \sqrt{M1^2 + M2^2} = \sqrt{0,6^2 + 0,08^2} = 0,1 \text{ м}$	—
н141У	—	—	428813,49	1361925,09	Метод спутниковых геодезических измерений (определений)	$Mt = \sqrt{M1^2 + M2^2} = \sqrt{0,6^2 + 0,08^2} = 0,1 \text{ м}$	—
н138У	—	—	428816,71	1361906,61	Метод спутниковых геодезических измерений (определений)	$Mt = \sqrt{M1^2 + M2^2} = \sqrt{0,6^2 + 0,08^2} = 0,1 \text{ м}$	—
н137У	—	—	428848,64	1361910,60	Метод спутниковых геодезических измерений (определений)	$Mt = \sqrt{M1^2 + M2^2} = \sqrt{0,6^2 + 0,08^2} = 0,1 \text{ м}$	—

2. Сведения о частях границ уточняемого земельного участка с кадастровым номером 61:26:0503701:213 :

Обозначение части границ		Горизонтальное проложение (S), м	Описание прохождения части границ	Сведения о согласовании местоположения границ(согласовано/спорное)
от т.	до т.			
1	2	3	4	5
н137У	н140У	18,96	—	—
н140У	н141У	32,45	—	—
н141У	н138У	18,76	—	—
н138У	н137У	32,18	—	—

3. Сведения о характеристиках уточняемого земельного участка с кадастровым номером 61:26:0503701:213 :

№ п/п	Наименование характеристик земельного участка	Значение характеристики
1	2	3
1.	Адрес земельного участка	—
1.1.	Сведения о местоположении земельного участка (при отсутствии адреса) в структурированном в соответствии с федеральной информационной адресной системой виде	Ростовская обл., р-н Неклиновский, д. Золотарево, днт "Красная рябина-1", 121
1.2.	Дополнительные сведения о местоположении земельного участка	—
2.	Площадь земельного участка ± величина погрешности определения(вычисления) площади ($P \pm \Delta P$), м ²	609±9

КАРТА-ПЛАН ТЕРРИТОРИИ

Сведения об уточняемых земельных участках

1	2	3
3.	Формула, примененная для вычисления предельной погрешности определения площади земельного участка, с подставленными значениями и итоговые (вычисленные) значения (ΔP), м ²	$\Delta P = 3,5 \cdot M_t \cdot \sqrt{P_{\text{док}}} = 3,5 \cdot 0,10 \cdot \sqrt{609} = 9$
4.	Площадь земельного участка согласно сведениям Единого государственного реестра недвижимости ($P_{\text{кад}}$), м ²	609
5.	Оценка расхождения P и $P_{\text{кад}}$ ($P - P_{\text{кад}}$), м ²	0
6.	Предельный минимальный и максимальный размеры земельного участка ($P_{\text{мин}}$ и $P_{\text{макс}}$), м ²	—
7.	Вид (виды) разрешенного использования	Садоводство
7.1.	Дополнительные сведения об использовании земельного участка	—
8.	Кадастровый или иной государственный учетный номер (инвентарный) здания, сооружения, объекта незавершенного строительства, расположенного на земельном участке	—
9.	Сведения о земельных участках (землях общего пользования, территории общего пользования), посредством которых обеспечивается доступ	—
10.	Иные сведения	Доступ к земельным участкам обеспечен посредством земель общего пользования; граница согласована

4. Пояснения к сведениям об уточняемом земельном участке с кадастровым номером 61:26:0503701:213 :

1.

1. Сведения о характерных точках границы уточняемого земельного участка с кадастровым номером 61:26:0503701:215 :

Система координат МСК-61

Зона № 1

Обозначение характерных точек границ	Координаты, м				Метод определения координат	Формулы, примененные для расчета средней квадратической погрешности определения координат характерных точек границ (M_i), с подставленными в такие формулы значениями и итоговые (вычисленные) значения M_i , м	Описание закрепления точки
	содержатся в Едином государственном реестре недвижимости		определены в результате выполнения комплексных кадастровых работ				
	X	Y	X	Y			
1	2	3	4	5	6	7	8
n140Y	—	—	428845,66	1361929,32	Метод спутниковых	$M_t = \text{SQRT}(M_1^2 + M_2^2) =$	—

КАРТА-ПЛАН ТЕРРИТОРИИ

Сведения об уточняемых земельных участках

					геодезических измерений (определений)	$\text{SQRT}(0,6^2+0,08^2) = 0,1 \text{ м}$	
н142У	—	—	428842,46	1361949,41	Метод спутниковых геодезических измерений (определений)	$Mt = \text{SQRT}(M1^2+M2^2) = \text{SQRT}(0,6^2+0,08^2) = 0,1 \text{ м}$	—
н143У	—	—	428810,85	1361944,56	Метод спутниковых геодезических измерений (определений)	$Mt = \text{SQRT}(M1^2+M2^2) = \text{SQRT}(0,6^2+0,08^2) = 0,1 \text{ м}$	—
н141У	—	—	428813,49	1361925,09	Метод спутниковых геодезических измерений (определений)	$Mt = \text{SQRT}(M1^2+M2^2) = \text{SQRT}(0,6^2+0,08^2) = 0,1 \text{ м}$	—
н140У	—	—	428845,66	1361929,32	Метод спутниковых геодезических измерений (определений)	$Mt = \text{SQRT}(M1^2+M2^2) = \text{SQRT}(0,6^2+0,08^2) = 0,1 \text{ м}$	—

2. Сведения о частях границ уточняемого земельного участка с кадастровым номером 61:26:0503701:215 :

Обозначение части границ		Горизонтальное проложение (S), м	Описание прохождения части границ	Сведения о согласовании местоположения границ(согласовано/спорное)
от т.	до т.			
1	2	3	4	5
н140У	н142У	20,34	—	—
н142У	н143У	31,98	—	—
н143У	н141У	19,65	—	—
н141У	н140У	32,45	—	—

3. Сведения о характеристиках уточняемого земельного участка с кадастровым номером 61:26:0503701:215 :

№ п/п	Наименование характеристик земельного участка	Значение характеристики
1	2	3
1.	Адрес земельного участка	—
1.1.	Сведения о местоположении земельного участка (при отсутствии адреса) в структурированном в соответствии с федеральной информационной адресной системой виде	Ростовская область, р-н Неклиновский, д Золотарево, сад Красная рябина-1, 120

КАРТА-ПЛАН ТЕРРИТОРИИ

Сведения об уточняемых земельных участках

1	2	3
1.2.	Дополнительные сведения о местоположении земельного участка	—
2.	Площадь земельного участка \pm величина погрешности определения(вычисления) площади ($P \pm \Delta P$), м ²	644 \pm 9
3.	Формула, примененная для вычисления предельной погрешности определения площади земельного участка, с подставленными значениями и итоговые (вычисленные) значения (ΔP), м ²	$\Delta P = 3,5 \cdot M_t \cdot \sqrt{P_{\text{ДОК}}} = 3,5 \cdot 0,10 \cdot \sqrt{644} = 9$
4.	Площадь земельного участка согласно сведениям Единого государственного реестра недвижимости ($P_{\text{кад}}$), м ²	644
5.	Оценка расхождения P и $P_{\text{кад}}$ ($P - P_{\text{кад}}$), м ²	0
6.	Предельный минимальный и максимальный размеры земельного участка ($P_{\text{мин}}$ и $P_{\text{макс}}$), м ²	—
7.	Вид (виды) разрешенного использования	Садоводство
7.1.	Дополнительные сведения об использовании земельного участка	—
8.	Кадастровый или иной государственный учетный номер (инвентарный) здания, сооружения, объекта незавершенного строительства, расположенного на земельном участке	—
9.	Сведения о земельных участках (землях общего пользования, территории общего пользования), посредством которых обеспечивается доступ	—
10.	Иные сведения	Доступ к земельным участкам обеспечен посредством земель общего пользования; граница согласована

4. Пояснения к сведениям об уточняемом земельном участке с кадастровым номером 61:26:0503701:215 :

1.

1. Сведения о характерных точках границы уточняемого земельного участка с кадастровым номером 61:26:0503701:217 :

КАРТА-ПЛАН ТЕРРИТОРИИ

Сведения об уточняемых земельных участках

Система координат МСК-61

Зона № 1

Обозначение характерных точек границ	Координаты, м				Метод определения координат	Формулы, примененные для расчета средней квадратической погрешности определения координат характерных точек границ (M_i), с подставленными в такие формулы значениями и итоговые (вычисленные) значения M_i , м	Описание закрепления точки
	содержатся в Едином государственном реестре недвижимости		определены в результате выполнения комплексных кадастровых работ				
	X	Y	X	Y			
1	2	3	4	5	6	7	8
н15У	—	—	429212,87	1362020,27	Метод спутниковых геодезических измерений (определений)	$M_t = \text{SQRT}(M_1^2 + M_2^2) =$ $\text{SQRT}(0,6^2 + 0,08^2) = 0,1 \text{ м}$	—
н17У	—	—	429210,28	1362037,10	Метод спутниковых геодезических измерений (определений)	$M_t = \text{SQRT}(M_1^2 + M_2^2) =$ $\text{SQRT}(0,6^2 + 0,08^2) = 0,1 \text{ м}$	—
н29У	—	—	429180,96	1362030,52	Метод спутниковых геодезических измерений (определений)	$M_t = \text{SQRT}(M_1^2 + M_2^2) =$ $\text{SQRT}(0,6^2 + 0,08^2) = 0,1 \text{ м}$	—
н28У	—	—	429183,48	1362015,71	Метод спутниковых геодезических измерений (определений)	$M_t = \text{SQRT}(M_1^2 + M_2^2) =$ $\text{SQRT}(0,6^2 + 0,08^2) = 0,1 \text{ м}$	—
н15У	—	—	429212,87	1362020,27	Метод спутниковых геодезических измерений (определений)	$M_t = \text{SQRT}(M_1^2 + M_2^2) =$ $\text{SQRT}(0,6^2 + 0,08^2) = 0,1 \text{ м}$	—

2. Сведения о частях границ уточняемого земельного участка с кадастровым номером 61:26:0503701:217 :

Обозначение части границ		Горизонтальное проложение (S), м	Описание прохождения части границ	Сведения о согласовании местоположения границ(согласовано/спорное)
от т.	до т.			

КАРТА-ПЛАН ТЕРРИТОРИИ

Сведения об уточняемых земельных участках

1	2	3	4	5
н15У	н17У	17,03	—	—
н17У	н29У	30,05	—	—
н29У	н28У	15,02	—	—
н28У	н15У	29,74	—	—

3. Сведения о характеристиках уточняемого земельного участка с кадастровым номером 61:26:0503701:217 :

№ п/п	Наименование характеристик земельного участка	Значение характеристики
1	2	3
1.	Адрес земельного участка	—
1.1.	Сведения о местоположении земельного участка (при отсутствии адреса) в структурированном в соответствии с федеральной информационной адресной системой виде	Ростовская область, Неклиновский район, д. Золотарево, днт "Красная рябина-1", 12
1.2.	Дополнительные сведения о местоположении земельного участка	—
2.	Площадь земельного участка ± величина погрешности определения(вычисления) площади ($P \pm \Delta P$), м ²	479±8
3.	Формула, примененная для вычисления предельной погрешности определения площади земельного участка, с подставленными значениями и итоговые (вычисленные) значения (ΔP), м ²	$\Delta P = 3,5 \cdot M_t \cdot \sqrt{P_{\text{док}}} = 3,5 \cdot 0,10 \cdot \sqrt{509} = 8$
4.	Площадь земельного участка согласно сведениям Единого государственного реестра недвижимости ($P_{\text{кад}}$), м ²	509
5.	Оценка расхождения P и $P_{\text{кад}}$ ($P - P_{\text{кад}}$), м ²	-30
6.	Предельный минимальный и максимальный размеры земельного участка ($P_{\text{мин}}$ и $P_{\text{макс}}$), м ²	—
7.	Вид (виды) разрешенного использования	Садоводство
7.1.	Дополнительные сведения об использовании земельного участка	—
8.	Кадастровый или иной государственный учетный номер (инвентарный) здания, сооружения, объекта незавершенного строительства, расположенного на земельном участке	—
9.	Сведения о земельных участках (землях общего пользования, территории общего пользования), посредством которых обеспечивается доступ	—
10.	Иные сведения	Доступ к земельным участкам обеспечен посредством земель общего пользования; граница согласована

КАРТА-ПЛАН ТЕРРИТОРИИ

Сведения об уточняемых земельных участках

4. Пояснения к сведениям об уточняемом земельном участке с кадастровым номером 61:26:0503701:217 :

1.

1. Сведения о характерных точках границы уточняемого земельного участка с кадастровым номером 61:26:0503701:232 :

Система координат МСК-61

Зона № 1

Обозначение характерных точек границ	Координаты, м				Метод определения координат	Формулы, примененные для расчета средней квадратической погрешности определения координат характерных точек границ (M_i), с подставленными в такие формулы значениями и итоговые (вычисленные) значения M_t , м	Описание закрепления точки
	содержатся в Едином государственном реестре недвижимости		определены в результате выполнения комплексных кадастровых работ				
	X	Y	X	Y			
1	2	3	4	5	6	7	8
22	—	—	428881,25	1361945,24	Метод спутниковых геодезических измерений (определений)	$M_t = \text{SQRT}(M_1^2 + M_2^2) =$ $\text{SQRT}(0,6^2 + 0,08^2) = 0,1 \text{ м}$	—
н5У	—	—	428877,63	1361964,32	Метод спутниковых геодезических измерений (определений)	$M_t = \text{SQRT}(M_1^2 + M_2^2) =$ $\text{SQRT}(0,6^2 + 0,08^2) = 0,1 \text{ м}$	—
н127У	—	—	428847,50	1361957,42	Метод спутниковых геодезических измерений (определений)	$M_t = \text{SQRT}(M_1^2 + M_2^2) =$ $\text{SQRT}(0,6^2 + 0,08^2) = 0,1 \text{ м}$	—
17	—	—	428850,58	1361938,99	Метод спутниковых геодезических измерений (определений)	$M_t = \text{SQRT}(M_1^2 + M_2^2) =$ $\text{SQRT}(0,6^2 + 0,08^2) = 0,1 \text{ м}$	—
22	—	—	428881,25	1361945,24	Метод спутниковых геодезических измерений	$M_t = \text{SQRT}(M_1^2 + M_2^2) =$ $\text{SQRT}(0,6^2 + 0,08^2) = 0,1 \text{ м}$	—

КАРТА-ПЛАН ТЕРРИТОРИИ

Сведения об уточняемых земельных участках

(определений)

2. Сведения о частях границ уточняемого земельного участка с кадастровым номером 61:26:0503701:232 :

Обозначение части границ		Горизонтальное проложение (S), м	Описание прохождения части границ	Сведения о согласовании местоположения границ(согласовано/спорное)
от т.	до т.			
1	2	3	4	5
22	н5У	19,42	—	—
н5У	н127У	30,91	—	—
н127У	17	18,69	—	—
17	22	31,30	—	—

3. Сведения о характеристиках уточняемого земельного участка с кадастровым номером 61:26:0503701:232 :

№ п/п	Наименование характеристик земельного участка	Значение характеристики
1	2	3
1.	Адрес земельного участка	—
1.1.	Сведения о местоположении земельного участка (при отсутствии адреса) в структурированном в соответствии с федеральной информационной адресной системой виде	Ростовская область, р-н Неклиновский, д Золотарево, сад Красная рябина-1, 112
1.2.	Дополнительные сведения о местоположении земельного участка	—
2.	Площадь земельного участка ± величина погрешности определения(вычисления) площади ($P \pm \Delta P$), м ²	592±8
3.	Формула, примененная для вычисления предельной погрешности определения площади земельного участка, с подставленными значениями и итоговые (вычисленные) значения (ΔP), м ²	$\Delta P = 3,5 \cdot M_t \cdot \sqrt{P_{\text{док}}} = 3,5 \cdot 0,10 \cdot \sqrt{582} = 8$
4.	Площадь земельного участка согласно сведениям Единого государственного реестра недвижимости ($P_{\text{кад}}$), м ²	582
5.	Оценка расхождения P и $P_{\text{кад}}$ ($P - P_{\text{кад}}$), м ²	10
6.	Предельный минимальный и максимальный размеры земельного участка ($P_{\text{мин}}$ и $P_{\text{макс}}$), м ²	—
7.	Вид (виды) разрешенного использования	Садоводство
7.1.	Дополнительные сведения об использовании земельного участка	—
8.	Кадастровый или иной государственный учетный номер (инвентарный) здания, сооружения, объекта незавершенного строительства, расположенного на земельном участке	—
9.	Сведения о земельных участках (землях общего пользования, территории общего пользования), посредством которых обеспечивается доступ	—

КАРТА-ПЛАН ТЕРРИТОРИИ

Сведения об уточняемых земельных участках

1	2	3
10.	Иные сведения	Доступ к земельным участкам обеспечен посредством земель общего пользования; граница согласована

4. Пояснения к сведениям об уточняемом земельном участке с кадастровым номером 61:26:0503701:232 :

1.	
----	--

1. Сведения о характерных точках границы уточняемого земельного участка с кадастровым номером 61:26:0503701:234 :

Система координат МСК-61

Зона № 1

Обозначение характерных точек границ	Координаты, м				Метод определения координат	Формулы, примененные для расчета средней квадратической погрешности определения координат характерных точек границ (M_i), с подставленными в такие формулы значениями и итоговые (вычисленные) значения M_i , м	Описание закрепления точки
	содержатся в Едином государственном реестре недвижимости		определены в результате выполнения комплексных кадастровых работ				
	X	Y	X	Y			
1	2	3	4	5	6	7	8
н112У	—	—	428933,86	1361818,18	Метод спутниковых геодезических измерений (определений)	$M_t = \text{SQRT}(M_1^2 + M_2^2) =$ $\text{SQRT}(0,6^2 + 0,08^2) = 0,1 \text{ м}$	—
н113У	—	—	428929,42	1361837,94	Метод спутниковых геодезических измерений (определений)	$M_t = \text{SQRT}(M_1^2 + M_2^2) =$ $\text{SQRT}(0,6^2 + 0,08^2) = 0,1 \text{ м}$	—
н114У	—	—	428898,89	1361833,72	Метод спутниковых геодезических измерений (определений)	$M_t = \text{SQRT}(M_1^2 + M_2^2) =$ $\text{SQRT}(0,6^2 + 0,08^2) = 0,1 \text{ м}$	—
н115У	—	—	428901,74	1361815,22	Метод спутниковых геодезических измерений (определений)	$M_t = \text{SQRT}(M_1^2 + M_2^2) =$ $\text{SQRT}(0,6^2 + 0,08^2) = 0,1 \text{ м}$	—

КАРТА-ПЛАН ТЕРРИТОРИИ

Сведения об уточняемых земельных участках

н112У	—	—	428933,86	1361818,18	Метод спутниковых геодезических измерений (определений)	$M_t = \text{SQRT}(M_1^2 + M_2^2) = \text{SQRT}(0,6^2 + 0,08^2) = 0,1 \text{ м}$	—
-------	---	---	-----------	------------	---	--	---

2. Сведения о частях границ уточняемого земельного участка с кадастровым номером 61:26:0503701:234 :

Обозначение части границ		Горизонтальное положение (S), м	Описание прохождения части границ	Сведения о согласовании местоположения границ(согласовано/спорное)
от т.	до т.			
1	2	3	4	5
н112У	н113У	20,25	—	—
н113У	н114У	30,82	—	—
н114У	н115У	18,72	—	—
н115У	н112У	32,26	—	—

3. Сведения о характеристиках уточняемого земельного участка с кадастровым номером 61:26:0503701:234 :

№ п/п	Наименование характеристик земельного участка	Значение характеристики
1	2	3
1.	Адрес земельного участка	—
1.1.	Сведения о местоположении земельного участка (при отсутствии адреса) в структурированном в соответствии с федеральной информационной адресной системой виде	Ростовская область, р-н Неклиновский, д Золотарево, сад Красная рябина-1, 111
1.2.	Дополнительные сведения о местоположении земельного участка	—
2.	Площадь земельного участка \pm величина погрешности определения(вычисления) площади ($P \pm \Delta P$), м ²	612 \pm 9
3.	Формула, примененная для вычисления предельной погрешности определения площади земельного участка, с подставленными значениями и итоговые (вычисленные) значения (ΔP), м ²	$\Delta P = 3,5 \cdot M_t \cdot \sqrt{P_{\text{ДОК}}} = 3,5 \cdot 0,10 \cdot \sqrt{612} = 9$
4.	Площадь земельного участка согласно сведениям Единого государственного реестра недвижимости ($P_{\text{кад}}$), м ²	612
5.	Оценка расхождения P и $P_{\text{кад}}$ ($P - P_{\text{кад}}$), м ²	0
6.	Предельный минимальный и максимальный размеры земельного участка ($P_{\text{мин}}$ и $P_{\text{макс}}$), м ²	—
7.	Вид (виды) разрешенного использования	Садоводство
7.1.	Дополнительные сведения об использовании земельного участка	—
8.	Кадастровый или иной государственный учетный номер (инвентарный) здания, сооружения, объекта незавершенного строительства,	—

КАРТА-ПЛАН ТЕРРИТОРИИ

Сведения об уточняемых земельных участках

1	2	3
	расположенного на земельном участке	
9.	Сведения о земельных участках (землях общего пользования, территории общего пользования), посредством которых обеспечивается доступ	—
10.	Иные сведения	Доступ к земельным участкам обеспечен посредством земель общего пользования; граница согласована

4. Пояснения к сведениям об уточняемом земельном участке с кадастровым номером 61:26:0503701:234 :

1.	
----	--

1. Сведения о характерных точках границы уточняемого земельного участка с кадастровым номером 61:26:0503701:237 :

Система координат МСК-61					Зона № 1		
Обозначение характерных точек границ	Координаты, м				Метод определения координат	Формулы, примененные для расчета средней квадратической погрешности определения координат характерных точек границ (M_i), с подставленными в такие формулы значениями и итоговые (вычисленные) значения M_i , м	Описание закрепления точки
	содержатся в Едином государственном реестре недвижимости		определены в результате выполнения комплексных кадастровых работ				
	X	Y	X	Y			
1	2	3	4	5	6	7	8
н113У	—	—	428929,42	1361837,94	Метод спутниковых геодезических измерений (определений)	$M_t = \text{SQRT}(M_1^2 + M_2^2) = \text{SQRT}(0,6^2 + 0,08^2) = 0,1 \text{ м}$	—
н116У	—	—	428926,97	1361855,09	Метод спутниковых геодезических измерений (определений)	$M_t = \text{SQRT}(M_1^2 + M_2^2) = \text{SQRT}(0,6^2 + 0,08^2) = 0,1 \text{ м}$	—
н117У	—	—	428895,97	1361850,94	Метод спутниковых геодезических измерений (определений)	$M_t = \text{SQRT}(M_1^2 + M_2^2) = \text{SQRT}(0,6^2 + 0,08^2) = 0,1 \text{ м}$	—
н114У	—	—	428898,89	1361833,72	Метод спутниковых	$M_t = \text{SQRT}(M_1^2 + M_2^2) =$	—

КАРТА-ПЛАН ТЕРРИТОРИИ

Сведения об уточняемых земельных участках

					геодезических измерений (определений)	$\text{SQRT}(0,6^2+0,08^2) = 0,1 \text{ м}$	
н113У	—	—	428929,42	1361837,94	Метод спутниковых геодезических измерений (определений)	$M_t = \text{SQRT}(M_1^2+M_2^2) = \text{SQRT}(0,6^2+0,08^2) = 0,1 \text{ м}$	—

2. Сведения о частях границ уточняемого земельного участка с кадастровым номером 61:26:0503701:237 :

Обозначение части границ		Горизонтальное проложение (S), м	Описание прохождения части границ	Сведения о согласовании местоположения границ(согласовано/спорное)
от т.	до т.			
1	2	3	4	5
н113У	н116У	17,32	—	—
н116У	н117У	31,28	—	—
н117У	н114У	17,47	—	—
н114У	н113У	30,82	—	—

3. Сведения о характеристиках уточняемого земельного участка с кадастровым номером 61:26:0503701:237 :

№ п/п	Наименование характеристик земельного участка	Значение характеристики
1	2	3
1.	Адрес земельного участка	—
1.1.	Сведения о местоположении земельного участка (при отсутствии адреса) в структурированном в соответствии с федеральной информационной адресной системой виде	Ростовская область, р-н Неклиновский, д Золотарево, сад Красная рябина-1, 110
1.2.	Дополнительные сведения о местоположении земельного участка	—
2.	Площадь земельного участка ± величина погрешности определения(вычисления) площади ($P \pm \Delta P$), м ²	540±8
3.	Формула, примененная для вычисления предельной погрешности определения площади земельного участка, с подставленными значениями и итоговые (вычисленные) значения (ΔP), м ²	$\Delta P = 3,5 \cdot M_t \cdot \sqrt{P_{\text{док}}} = 3,5 \cdot 0,10 \cdot \sqrt{540} = 8$
4.	Площадь земельного участка согласно сведениям Единого государственного реестра недвижимости ($P_{\text{кад}}$), м ²	540
5.	Оценка расхождения P и $P_{\text{кад}}$ ($P - P_{\text{кад}}$), м ²	0
6.	Предельный минимальный и максимальный размеры земельного участка ($P_{\text{мин}}$ и $P_{\text{макс}}$), м ²	—
7.	Вид (виды) разрешенного использования	Садоводство

КАРТА-ПЛАН ТЕРРИТОРИИ

Сведения об уточняемых земельных участках

1	2	3
7.1.	Дополнительные сведения об использовании земельного участка	—
8.	Кадастровый или иной государственный учетный номер (инвентарный) здания, сооружения, объекта незавершенного строительства, расположенного на земельном участке	—
9.	Сведения о земельных участках (землях общего пользования, территории общего пользования), посредством которых обеспечивается доступ	—
10.	Иные сведения	Доступ к земельным участкам обеспечен посредством земель общего пользования; граница согласована

4. Пояснения к сведениям об уточняемом земельном участке с кадастровым номером 61:26:0503701:237 :

1.	
----	--

1. Сведения о характерных точках границы уточняемого земельного участка с кадастровым номером 61:26:0503701:238 :

Система координат МСК-61					Зона № 1		
Обозначение характерных точек границ	Координаты, м				Метод определения координат	Формулы, примененные для расчета средней квадратической погрешности определения координат характерных точек границ (M_i), с подставленными в такие формулы значениями и итоговые (вычисленные) значения M_i , м	Описание закрепления точки
	содержатся в Едином государственном реестре недвижимости		определены в результате выполнения комплексных кадастровых работ				
	X	Y	X	Y			
1	2	3	4	5	6	7	8
н14У	—	—	429247,55	1362026,26	Метод спутниковых геодезических измерений (определений)	$M_t = \text{SQRT}(M_1^2 + M_2^2) = \text{SQRT}(0,6^2 + 0,08^2) = 0,1 \text{ м}$	—
н16У	—	—	429245,15	1362044,53	Метод спутниковых геодезических измерений (определений)	$M_t = \text{SQRT}(M_1^2 + M_2^2) = \text{SQRT}(0,6^2 + 0,08^2) = 0,1 \text{ м}$	—
н17У	—	—	429210,28	1362037,10	Метод спутниковых геодезических	$M_t = \text{SQRT}(M_1^2 + M_2^2) = \text{SQRT}(0,6^2 + 0,08^2) = 0,1 \text{ м}$	—

КАРТА-ПЛАН ТЕРРИТОРИИ

Сведения об уточняемых земельных участках

					измерений (определений)		
н15У	—	—	429212,87	1362020,27	Метод спутниковых геодезических измерений (определений)	$M_t = \text{SQRT}(M_1^2 + M_2^2) = \text{SQRT}(0,6^2 + 0,08^2) = 0,1 \text{ м}$	—
н14У	—	—	429247,55	1362026,26	Метод спутниковых геодезических измерений (определений)	$M_t = \text{SQRT}(M_1^2 + M_2^2) = \text{SQRT}(0,6^2 + 0,08^2) = 0,1 \text{ м}$	—

2. Сведения о частях границ уточняемого земельного участка с кадастровым номером 61:26:0503701:238 :

Обозначение части границ		Горизонтальное проложение (S), м	Описание прохождения части границ	Сведения о согласовании местоположения границ (согласовано/спорное)
от т.	до т.			
1	2	3	4	5
н14У	н16У	18,43	—	—
н16У	н17У	35,65	—	—
н17У	н15У	17,03	—	—
н15У	н14У	35,19	—	—

3. Сведения о характеристиках уточняемого земельного участка с кадастровым номером 61:26:0503701:238 :

№ п/п	Наименование характеристик земельного участка	Значение характеристики
1	2	3
1.	Адрес земельного участка	—
1.1.	Сведения о местоположении земельного участка (при отсутствии адреса) в структурированном в соответствии с федеральной информационной адресной системой виде	Ростовская область, р-н Неклиновский, д Золотарево, сад Красная рябина-1, 11
1.2.	Дополнительные сведения о местоположении земельного участка	—
2.	Площадь земельного участка ± величина погрешности определения (вычисления) площади ($P \pm \Delta P$), м ²	627±8
3.	Формула, примененная для вычисления предельной погрешности определения площади земельного участка, с подставленными значениями и итоговые (вычисленные) значения (ΔP), м ²	$\Delta P = 3,5 \cdot M_t \cdot \sqrt{P_{\text{ДОК}}} = 3,5 \cdot 0,10 \cdot \sqrt{571} = 8$
4.	Площадь земельного участка согласно сведениям Единого государственного реестра недвижимости (Ркад), м ²	571
5.	Оценка расхождения Р и Ркад ($P - P_{\text{кад}}$), м ²	56

КАРТА-ПЛАН ТЕРРИТОРИИ

Сведения об уточняемых земельных участках

1	2	3
6.	Предельный минимальный и максимальный размеры земельного участка (Р _{мин} и Р _{макс}), м ²	—
7.	Вид (виды) разрешенного использования	Садоводство
7.1.	Дополнительные сведения об использовании земельного участка	—
8.	Кадастровый или иной государственный учетный номер (инвентарный) здания, сооружения, объекта незавершенного строительства, расположенного на земельном участке	—
9.	Сведения о земельных участках (землях общего пользования, территории общего пользования), посредством которых обеспечивается доступ	—
10.	Иные сведения	Доступ к земельным участкам обеспечен посредством земель общего пользования; граница согласована

4. Пояснения к сведениям об уточняемом земельном участке с кадастровым номером 61:26:0503701:238 :

1.	
----	--

1. Сведения о характерных точках границы уточняемого земельного участка с кадастровым номером 61:26:0503701:240 :

Система координат МСК-61

Зона № 1

Обозначение характерных точек границ	Координаты, м				Метод определения координат	Формулы, примененные для расчета средней квадратической погрешности определения координат характерных точек границ (M _i), с подставленными в такие формулы значениями и итоговые (вычисленные) значения M _i , м	Описание закрепления точки
	содержатся в Едином государственном реестре недвижимости		определены в результате выполнения комплексных кадастровых работ				
	X	Y	X	Y			
1	2	3	4	5	6	7	8
н116У	—	—	428926,97	1361855,09	Метод спутниковых геодезических измерений (определений)	$M_t = \text{SQRT}(M_1^2 + M_2^2) = \text{SQRT}(0,6^2 + 0,08^2) = 0,1 \text{ м}$	—
н118У	—	—	428923,95	1361873,21	Метод спутниковых геодезических измерений	$M_t = \text{SQRT}(M_1^2 + M_2^2) = \text{SQRT}(0,6^2 + 0,08^2) = 0,1 \text{ м}$	—

КАРТА-ПЛАН ТЕРРИТОРИИ

Сведения об уточняемых земельных участках

						(определений)		
н119У	—	—	428893,18	1361869,38	Метод спутниковых геодезических измерений (определений)	$M_t = \text{SQRT}(M_1^2 + M_2^2) = \text{SQRT}(0,6^2 + 0,08^2) = 0,1 \text{ м}$	—	
н117У	—	—	428895,97	1361850,94	Метод спутниковых геодезических измерений (определений)	$M_t = \text{SQRT}(M_1^2 + M_2^2) = \text{SQRT}(0,6^2 + 0,08^2) = 0,1 \text{ м}$	—	
н116У	—	—	428926,97	1361855,09	Метод спутниковых геодезических измерений (определений)	$M_t = \text{SQRT}(M_1^2 + M_2^2) = \text{SQRT}(0,6^2 + 0,08^2) = 0,1 \text{ м}$	—	

2. Сведения о частях границ уточняемого земельного участка с кадастровым номером 61:26:0503701:240 :

Обозначение части границ		Горизонтальное проложение (S), м	Описание прохождения части границ	Сведения о согласовании местоположения границ (согласовано/спорное)
от т.	до т.			
1	2	3	4	5
н116У	н118У	18,37	—	—
н118У	н119У	31,01	—	—
н119У	н117У	18,65	—	—
н117У	н116У	31,28	—	—

3. Сведения о характеристиках уточняемого земельного участка с кадастровым номером 61:26:0503701:240 :

№ п/п	Наименование характеристик земельного участка	Значение характеристики
1	2	3
1.	Адрес земельного участка	—
1.1.	Сведения о местоположении земельного участка (при отсутствии адреса) в структурированном в соответствии с федеральной информационной адресной системой виде	Ростовская область, р-н Неклиновский, д Золотарево, сад Красная рябина-1, 109
1.2.	Дополнительные сведения о местоположении земельного участка	—
2.	Площадь земельного участка ± величина погрешности определения (вычисления) площади ($P \pm \Delta P$), м ²	576±8
3.	Формула, примененная для вычисления предельной погрешности определения площади земельного участка, с подставленными значениями и итоговые (вычисленные) значения (ΔP), м ²	$\Delta P = 3,5 \cdot M_t \cdot \sqrt{P_{\text{док}}} = 3,5 \cdot 0,10 \cdot \sqrt{576} = 8$

КАРТА-ПЛАН ТЕРРИТОРИИ

Сведения об уточняемых земельных участках

1	2	3
4.	Площадь земельного участка согласно сведениям Единого государственного реестра недвижимости (Ркад), м ²	576
5.	Оценка расхождения Р и Ркад (Р – Ркад), м ²	0
6.	Предельный минимальный и максимальный размеры земельного участка (Рмин и Рмакс), м ²	—
7.	Вид (виды) разрешенного использования	Садоводство
7.1.	Дополнительные сведения об использовании земельного участка	—
8.	Кадастровый или иной государственный учетный номер (инвентарный) здания, сооружения, объекта незавершенного строительства, расположенного на земельном участке	—
9.	Сведения о земельных участках (землях общего пользования, территории общего пользования), посредством которых обеспечивается доступ	—
10.	Иные сведения	Доступ к земельным участкам обеспечен посредством земель общего пользования; граница согласована

4. Пояснения к сведениям об уточняемом земельном участке с кадастровым номером 61:26:0503701:240 :

1.	
----	--

1. Сведения о характерных точках границы уточняемого земельного участка с кадастровым номером 61:26:0503701:242 :

Система координат МСК-61					Зона № 1		
Обозначение характерных точек границ	Координаты, м				Метод определения координат	Формулы, примененные для расчета средней квадратической погрешности определения координат характерных точек границ (M _t), с подставленными в такие формулы значениями и итоговые (вычисленные) значения M _t , м	Описание закрепления точки
	содержатся в Едином государственном реестре недвижимости		определены в результате выполнения комплексных кадастровых работ				
	X	Y	X	Y			
1	2	3	4	5	6	7	8
n118У	—	—	428923,95	1361873,21	Метод спутниковых геодезических измерений (определений)	$M_t = \text{SQRT}(M_1^2 + M_2^2) = \text{SQRT}(0,6^2 + 0,08^2) = 0,1 \text{ м}$	—

КАРТА-ПЛАН ТЕРРИТОРИИ

Сведения об уточняемых земельных участках

н120У	—	—	428921,33	1361890,94	Метод спутниковых геодезических измерений (определений)	$Mt = \sqrt{M1^2 + M2^2} = \sqrt{0,6^2 + 0,08^2} = 0,1 \text{ м}$	—
н121У	—	—	428890,70	1361886,24	Метод спутниковых геодезических измерений (определений)	$Mt = \sqrt{M1^2 + M2^2} = \sqrt{0,6^2 + 0,08^2} = 0,1 \text{ м}$	—
н119У	—	—	428893,18	1361869,38	Метод спутниковых геодезических измерений (определений)	$Mt = \sqrt{M1^2 + M2^2} = \sqrt{0,6^2 + 0,08^2} = 0,1 \text{ м}$	—
н118У	—	—	428923,95	1361873,21	Метод спутниковых геодезических измерений (определений)	$Mt = \sqrt{M1^2 + M2^2} = \sqrt{0,6^2 + 0,08^2} = 0,1 \text{ м}$	—

2. Сведения о частях границ уточняемого земельного участка с кадастровым номером 61:26:0503701:242 :

Обозначение части границ		Горизонтальное проложение (S), м	Описание прохождения части границ	Сведения о согласовании местоположения границ(согласовано/спорное)
от т.	до т.			
1	2	3	4	5
н118У	н120У	17,92	—	—
н120У	н121У	30,99	—	—
н121У	н119У	17,04	—	—
н119У	н118У	31,01	—	—

3. Сведения о характеристиках уточняемого земельного участка с кадастровым номером 61:26:0503701:242 :

№ п/п	Наименование характеристик земельного участка	Значение характеристики
1	2	3
1.	Адрес земельного участка	—
1.1.	Сведения о местоположении земельного участка (при отсутствии адреса) в структурированном в соответствии с федеральной информационной адресной системой виде	Ростовская область, р-н Неклиновский, д Золотарево, сад Красная рябина-1, д 108
1.2.	Дополнительные сведения о местоположении земельного участка	—
2.	Площадь земельного участка ± величина погрешности определения(вычисления) площади ($P \pm \Delta P$), м ²	542±8

КАРТА-ПЛАН ТЕРРИТОРИИ

Сведения об уточняемых земельных участках

1	2	3
3.	Формула, примененная для вычисления предельной погрешности определения площади земельного участка, с подставленными значениями и итоговые (вычисленные) значения (ΔP), м ²	$\Delta P = 3,5 \cdot M_t \cdot \sqrt{P_{\text{док}}} = 3,5 \cdot 0,10 \cdot \sqrt{540} = 8$
4.	Площадь земельного участка согласно сведениям Единого государственного реестра недвижимости (Ркад), м ²	540
5.	Оценка расхождения P и Ркад (P – Ркад), м ²	2
6.	Предельный минимальный и максимальный размеры земельного участка (Рмин и Рмакс), м ²	—
7.	Вид (виды) разрешенного использования	Садоводство
7.1.	Дополнительные сведения об использовании земельного участка	—
8.	Кадастровый или иной государственный учетный номер (инвентарный) здания, сооружения, объекта незавершенного строительства, расположенного на земельном участке	—
9.	Сведения о земельных участках (землях общего пользования, территории общего пользования), посредством которых обеспечивается доступ	—
10.	Иные сведения	Доступ к земельным участкам обеспечен посредством земель общего пользования; граница согласована

4. Пояснения к сведениям об уточняемом земельном участке с кадастровым номером 61:26:0503701:242 :

1.

1. Сведения о характерных точках границы уточняемого земельного участка с кадастровым номером 61:26:0503701:248 :

Система координат МСК-61

Зона № 1

Обозначение характерных точек границ	Координаты, м				Метод определения координат	Формулы, примененные для расчета средней квадратической погрешности определения координат характерных точек границ (M_i), с подставленными в такие формулы значениями и итоговые (вычисленные) значения M_i , м	Описание закрепления точки
	содержатся в Едином государственном реестре недвижимости		определены в результате выполнения комплексных кадастровых работ				
	X	Y	X	Y			
1	2	3	4	5	6	7	8
n124Y	—	—	428920,28	1361897,89	Метод спутниковых	$M_t = \text{SQRT}(M_1^2 + M_2^2) =$	—

КАРТА-ПЛАН ТЕРРИТОРИИ

Сведения об уточняемых земельных участках

					геодезических измерений (определений)	$\text{SQRT}(0,6^2+0,08^2) = 0,1 \text{ м}$	
н123У	—	—	428917,87	1361915,14	Метод спутниковых геодезических измерений (определений)	$Mt = \text{SQRT}(M1^2+M2^2) = \text{SQRT}(0,6^2+0,08^2) = 0,1 \text{ м}$	—
23	—	—	428886,75	1361909,16	Метод спутниковых геодезических измерений (определений)	$Mt = \text{SQRT}(M1^2+M2^2) = \text{SQRT}(0,6^2+0,08^2) = 0,1 \text{ м}$	—
н125У	—	—	428887,18	1361906,49	Метод спутниковых геодезических измерений (определений)	$Mt = \text{SQRT}(M1^2+M2^2) = \text{SQRT}(0,6^2+0,08^2) = 0,1 \text{ м}$	—
н126У	—	—	428889,66	1361892,41	Метод спутниковых геодезических измерений (определений)	$Mt = \text{SQRT}(M1^2+M2^2) = \text{SQRT}(0,6^2+0,08^2) = 0,1 \text{ м}$	—
н124У	—	—	428920,28	1361897,89	Метод спутниковых геодезических измерений (определений)	$Mt = \text{SQRT}(M1^2+M2^2) = \text{SQRT}(0,6^2+0,08^2) = 0,1 \text{ м}$	—

2. Сведения о частях границ уточняемого земельного участка с кадастровым номером 61:26:0503701:248 :

Обозначение части границ		Горизонтальное проложение (S), м	Описание прохождения части границ	Сведения о согласовании местоположения границ(согласовано/спорное)
от т.	до т.			
1	2	3	4	5
н124У	н123У	17,42	—	—
н123У	23	31,69	—	—
23	н125У	2,70	—	—
н125У	н126У	14,30	—	—
н126У	н124У	31,11	—	—

КАРТА-ПЛАН ТЕРРИТОРИИ

Сведения об уточняемых земельных участках

3. Сведения о характеристиках уточняемого земельного участка с кадастровым номером 61:26:0503701:248 :

№ п/п	Наименование характеристик земельного участка	Значение характеристики
1	2	3
1.	Адрес земельного участка	—
1.1.	Сведения о местоположении земельного участка (при отсутствии адреса) в структурированном в соответствии с федеральной информационной адресной системой виде	Ростовская область, р-н Неклиновский, д Золотарево, сад Красная рябина-1, 105
1.2.	Дополнительные сведения о местоположении земельного участка	—
2.	Площадь земельного участка ± величина погрешности определения(вычисления) площади ($P \pm \Delta P$), м ²	540±8
3.	Формула, примененная для вычисления предельной погрешности определения площади земельного участка, с подставленными значениями и итоговые (вычисленные) значения (ΔP), м ²	$\Delta P = 3,5 \cdot M_t \cdot \sqrt{P_{\text{док}}} = 3,5 \cdot 0,10 \cdot \sqrt{539} = 8$
4.	Площадь земельного участка согласно сведениям Единого государственного реестра недвижимости ($P_{\text{кад}}$), м ²	539
5.	Оценка расхождения P и $P_{\text{кад}}$ ($P - P_{\text{кад}}$), м ²	1
6.	Предельный минимальный и максимальный размеры земельного участка ($P_{\text{мин}}$ и $P_{\text{макс}}$), м ²	—
7.	Вид (виды) разрешенного использования	Садоводство
7.1.	Дополнительные сведения об использовании земельного участка	—
8.	Кадастровый или иной государственный учетный номер (инвентарный) здания, сооружения, объекта незавершенного строительства, расположенного на земельном участке	—
9.	Сведения о земельных участках (землях общего пользования, территории общего пользования), посредством которых обеспечивается доступ	—
10.	Иные сведения	Доступ к земельным участкам обеспечен посредством земель общего пользования; граница согласована

4. Пояснения к сведениям об уточняемом земельном участке с кадастровым номером 61:26:0503701:248 :

1.

1. Сведения о характерных точках границы уточняемого земельного участка с кадастровым номером 61:26:0503701:250 :

КАРТА-ПЛАН ТЕРРИТОРИИ

Сведения об уточняемых земельных участках

Система координат МСК-61

Зона № 1

Обозначение характерных точек границ	Координаты, м				Метод определения координат	Формулы, примененные для расчета средней квадратической погрешности определения координат характерных точек границ (M_i), с подставленными в такие формулы значениями и итоговые (вычисленные) значения M_i , м	Описание закрепления точки
	содержатся в Едином государственном реестре недвижимости		определены в результате выполнения комплексных кадастровых работ				
	X	Y	X	Y			
1	2	3	4	5	6	7	8
н123У	—	—	428917,87	1361915,14	Метод спутниковых геодезических измерений (определений)	$M_t = \text{SQRT}(M_1^2 + M_2^2) =$ $\text{SQRT}(0,6^2 + 0,08^2) = 0,1 \text{ м}$	—
н122У	—	—	428914,99	1361933,16	Метод спутниковых геодезических измерений (определений)	$M_t = \text{SQRT}(M_1^2 + M_2^2) =$ $\text{SQRT}(0,6^2 + 0,08^2) = 0,1 \text{ м}$	—
16	—	—	428883,88	1361926,93	Метод спутниковых геодезических измерений (определений)	$M_t = \text{SQRT}(M_1^2 + M_2^2) =$ $\text{SQRT}(0,6^2 + 0,08^2) = 0,1 \text{ м}$	—
23	—	—	428886,75	1361909,16	Метод спутниковых геодезических измерений (определений)	$M_t = \text{SQRT}(M_1^2 + M_2^2) =$ $\text{SQRT}(0,6^2 + 0,08^2) = 0,1 \text{ м}$	—
н123У	—	—	428917,87	1361915,14	Метод спутниковых геодезических измерений (определений)	$M_t = \text{SQRT}(M_1^2 + M_2^2) =$ $\text{SQRT}(0,6^2 + 0,08^2) = 0,1 \text{ м}$	—

2. Сведения о частях границ уточняемого земельного участка с кадастровым номером 61:26:0503701:250 :

Обозначение части границ		Горизонтальное проложение (S), м	Описание прохождения части границ	Сведения о согласовании местоположения границ(согласовано/спорное)
от т.	до т.			

КАРТА-ПЛАН ТЕРРИТОРИИ

Сведения об уточняемых земельных участках

1	2	3	4	5
н123У	н122У	18,25	—	—
н122У	16	31,73	—	—
16	23	18,00	—	—
23	н123У	31,69	—	—

3. Сведения о характеристиках уточняемого земельного участка с кадастровым номером 61:26:0503701:250 :

№ п/п	Наименование характеристик земельного участка	Значение характеристики
1	2	3
1.	Адрес земельного участка	—
1.1.	Сведения о местоположении земельного участка (при отсутствии адреса) в структурированном в соответствии с федеральной информационной адресной системой виде	Ростовская обл., р-н Неклиновский, д. Золотарево, днт " Красная рябина-1", 104
1.2.	Дополнительные сведения о местоположении земельного участка	—
2.	Площадь земельного участка ± величина погрешности определения(вычисления) площади ($P \pm \Delta P$), м ²	574±8
3.	Формула, примененная для вычисления предельной погрешности определения площади земельного участка, с подставленными значениями и итоговые (вычисленные) значения (ΔP), м ²	$\Delta P = 3,5 \cdot M_t \cdot \sqrt{P_{\text{док}}} = 3,5 \cdot 0,10 \cdot \sqrt{540} = 8$
4.	Площадь земельного участка согласно сведениям Единого государственного реестра недвижимости ($P_{\text{кад}}$), м ²	540
5.	Оценка расхождения P и $P_{\text{кад}}$ ($P - P_{\text{кад}}$), м ²	34
6.	Предельный минимальный и максимальный размеры земельного участка ($P_{\text{мин}}$ и $P_{\text{макс}}$), м ²	—
7.	Вид (виды) разрешенного использования	Садоводство
7.1.	Дополнительные сведения об использовании земельного участка	—
8.	Кадастровый или иной государственный учетный номер (инвентарный) здания, сооружения, объекта незавершенного строительства, расположенного на земельном участке	61:26:0504501:283
9.	Сведения о земельных участках (землях общего пользования, территории общего пользования), посредством которых обеспечивается доступ	—
10.	Иные сведения	Доступ к земельным участкам обеспечен посредством земель общего пользования; граница согласована

КАРТА-ПЛАН ТЕРРИТОРИИ

Сведения об уточняемых земельных участках

4. Пояснения к сведениям об уточняемом земельном участке с кадастровым номером 61:26:0503701:250 :

1.

1. Сведения о характерных точках границы уточняемого земельного участка с кадастровым номером 61:26:0503701:252 :

Система координат МСК-61

Зона № 1

Обозначение характерных точек границ	Координаты, м				Метод определения координат	Формулы, примененные для расчета средней квадратической погрешности определения координат характерных точек границ (M_i), с подставленными в такие формулы значениями и итоговые (вычисленные) значения M_t , м	Описание закрепления точки
	содержатся в Едином государственном реестре недвижимости		определены в результате выполнения комплексных кадастровых работ				
	X	Y	X	Y			
1	2	3	4	5	6	7	8
н122У	—	—	428914,99	1361933,16	Метод спутниковых геодезических измерений (определений)	$M_t = \text{SQRT}(M_1^2 + M_2^2) =$ $\text{SQRT}(0,6^2 + 0,08^2) = 0,1 \text{ м}$	—
н4У	—	—	428911,54	1361952,00	Метод спутниковых геодезических измерений (определений)	$M_t = \text{SQRT}(M_1^2 + M_2^2) =$ $\text{SQRT}(0,6^2 + 0,08^2) = 0,1 \text{ м}$	—
22	—	—	428881,25	1361945,24	Метод спутниковых геодезических измерений (определений)	$M_t = \text{SQRT}(M_1^2 + M_2^2) =$ $\text{SQRT}(0,6^2 + 0,08^2) = 0,1 \text{ м}$	—
16	—	—	428883,88	1361926,93	Метод спутниковых геодезических измерений (определений)	$M_t = \text{SQRT}(M_1^2 + M_2^2) =$ $\text{SQRT}(0,6^2 + 0,08^2) = 0,1 \text{ м}$	—
н122У	—	—	428914,99	1361933,16	Метод спутниковых геодезических измерений	$M_t = \text{SQRT}(M_1^2 + M_2^2) =$ $\text{SQRT}(0,6^2 + 0,08^2) = 0,1 \text{ м}$	—

КАРТА-ПЛАН ТЕРРИТОРИИ

Сведения об уточняемых земельных участках

(определений)

2. Сведения о частях границ уточняемого земельного участка с кадастровым номером 61:26:0503701:252 :

Обозначение части границ		Горизонтальное проложение (S), м	Описание прохождения части границ	Сведения о согласовании местоположения границ(согласовано/спорное)
от т.	до т.			
1	2	3	4	5
н122У	н4У	19,15	—	—
н4У	22	31,04	—	—
22	16	18,50	—	—
16	н122У	31,73	—	—

3. Сведения о характеристиках уточняемого земельного участка с кадастровым номером 61:26:0503701:252 :

№ п/п	Наименование характеристик земельного участка	Значение характеристики
1	2	3
1.	Адрес земельного участка	—
1.1.	Сведения о местоположении земельного участка (при отсутствии адреса) в структурированном в соответствии с федеральной информационной адресной системой виде	Ростовская обл., р-н Неклиновский, д. Золотарево, днт "Красная рябина-1", участок № 103
1.2.	Дополнительные сведения о местоположении земельного участка	—
2.	Площадь земельного участка ± величина погрешности определения(вычисления) площади ($P \pm \Delta P$), м ²	590±8
3.	Формула, примененная для вычисления предельной погрешности определения площади земельного участка, с подставленными значениями и итоговые (вычисленные) значения (ΔP), м ²	$\Delta P = 3,5 \cdot M_t \cdot \sqrt{P_{\text{док}}} = 3,5 \cdot 0,10 \cdot \sqrt{539} = 8$
4.	Площадь земельного участка согласно сведениям Единого государственного реестра недвижимости ($P_{\text{кад}}$), м ²	539
5.	Оценка расхождения P и $P_{\text{кад}}$ ($P - P_{\text{кад}}$), м ²	51
6.	Предельный минимальный и максимальный размеры земельного участка ($P_{\text{мин}}$ и $P_{\text{макс}}$), м ²	—
7.	Вид (виды) разрешенного использования	Садоводство
7.1.	Дополнительные сведения об использовании земельного участка	—
8.	Кадастровый или иной государственный учетный номер (инвентарный) здания, сооружения, объекта незавершенного строительства, расположенного на земельном участке	—
9.	Сведения о земельных участках (землях общего пользования, территории общего пользования), посредством которых обеспечивается доступ	—

КАРТА-ПЛАН ТЕРРИТОРИИ

Сведения об уточняемых земельных участках

1	2	3
10.	Иные сведения	Доступ к земельным участкам обеспечен посредством земель общего пользования; граница согласована

4. Пояснения к сведениям об уточняемом земельном участке с кадастровым номером 61:26:0503701:252 :

1.	
----	--

1. Сведения о характерных точках границы уточняемого земельного участка с кадастровым номером 61:26:0503701:256 :

Система координат МСК-61

Зона № 1

Обозначение характерных точек границ	Координаты, м				Метод определения координат	Формулы, примененные для расчета средней квадратической погрешности определения координат характерных точек границ (M_i), с подставленными в такие формулы значениями и итоговые (вычисленные) значения M_i , м	Описание закрепления точки
	содержатся в Едином государственном реестре недвижимости		определены в результате выполнения комплексных кадастровых работ				
	X	Y	X	Y			
1	2	3	4	5	6	7	8
н98У	—	—	428972,10	1361820,68	Метод спутниковых геодезических измерений (определений)	$M_t = \text{SQRT}(M_1^2 + M_2^2) =$ $\text{SQRT}(0,6^2 + 0,08^2) = 0,1 \text{ м}$	—
н99У	—	—	428969,56	1361843,30	Метод спутниковых геодезических измерений (определений)	$M_t = \text{SQRT}(M_1^2 + M_2^2) =$ $\text{SQRT}(0,6^2 + 0,08^2) = 0,1 \text{ м}$	—
н100У	—	—	428935,29	1361838,81	Метод спутниковых геодезических измерений (определений)	$M_t = \text{SQRT}(M_1^2 + M_2^2) =$ $\text{SQRT}(0,6^2 + 0,08^2) = 0,1 \text{ м}$	—
н101У	—	—	428938,41	1361821,65	Метод спутниковых геодезических измерений (определений)	$M_t = \text{SQRT}(M_1^2 + M_2^2) =$ $\text{SQRT}(0,6^2 + 0,08^2) = 0,1 \text{ м}$	—

КАРТА-ПЛАН ТЕРРИТОРИИ

Сведения об уточняемых земельных участках

н102У	—	—	428942,73	1361819,05	Метод спутниковых геодезических измерений (определений)	$M_t = \text{SQRT}(M_1^2 + M_2^2) = \text{SQRT}(0,6^2 + 0,08^2) = 0,1 \text{ м}$	—
н98У	—	—	428972,10	1361820,68	Метод спутниковых геодезических измерений (определений)	$M_t = \text{SQRT}(M_1^2 + M_2^2) = \text{SQRT}(0,6^2 + 0,08^2) = 0,1 \text{ м}$	—

2. Сведения о частях границ уточняемого земельного участка с кадастровым номером 61:26:0503701:256 :

Обозначение части границ		Горизонтальное проложение (S), м	Описание прохождения части границ	Сведения о согласовании местоположения границ (согласовано/спорное)
от т.	до т.			
1	2	3	4	5
н98У	н99У	22,76	—	—
н99У	н100У	34,56	—	—
н100У	н101У	17,44	—	—
н101У	н102У	5,04	—	—
н102У	н98У	29,42	—	—

3. Сведения о характеристиках уточняемого земельного участка с кадастровым номером 61:26:0503701:256 :

№ п/п	Наименование характеристик земельного участка	Значение характеристики
1	2	3
1.	Адрес земельного участка	—
1.1.	Сведения о местоположении земельного участка (при отсутствии адреса) в структурированном в соответствии с федеральной информационной адресной системой виде	Ростовская область, Неклиновский район, д. Золотарево, днт "Красная рябина-1", 101
1.2.	Дополнительные сведения о местоположении земельного участка	—
2.	Площадь земельного участка ± величина погрешности определения (вычисления) площади ($P \pm \Delta P$), м ²	723±9
3.	Формула, примененная для вычисления предельной погрешности определения площади земельного участка, с подставленными значениями и итоговые (вычисленные) значения (ΔP), м ²	$\Delta P = 3,5 \cdot M_t \cdot \sqrt{P_{\text{ДОК}}} = 3,5 \cdot 0,10 \cdot \sqrt{661} = 9$
4.	Площадь земельного участка согласно сведениям Единого государственного реестра недвижимости ($P_{\text{кад}}$), м ²	661
5.	Оценка расхождения P и $P_{\text{кад}}$ ($P - P_{\text{кад}}$), м ²	62
6.	Предельный минимальный и максимальный размеры земельного участка	—

КАРТА-ПЛАН ТЕРРИТОРИИ

Сведения об уточняемых земельных участках

1	2	3
	(R_{\min} и R_{\max}), м ²	
7.	Вид (виды) разрешенного использования	садоводство
7.1.	Дополнительные сведения об использовании земельного участка	—
8.	Кадастровый или иной государственный учетный номер (инвентарный) здания, сооружения, объекта незавершенного строительства, расположенного на земельном участке	—
9.	Сведения о земельных участках (землях общего пользования, территории общего пользования), посредством которых обеспечивается доступ	—
10.	Иные сведения	Доступ к земельным участкам обеспечен посредством земель общего пользования; граница согласована

4. Пояснения к сведениям об уточняемом земельном участке с кадастровым номером 61:26:0503701:256 :

1.

1. Сведения о характерных точках границы уточняемого земельного участка с кадастровым номером 61:26:0503701:258 :

Система координат МСК-61

Зона № 1

Обозначение характерных точек границ	Координаты, м				Метод определения координат	Формулы, примененные для расчета средней квадратической погрешности определения координат характерных точек границ (M_i), с подставленными в такие формулы значениями и итоговые (вычисленные) значения M_i , м	Описание закрепления точки
	содержатся в Едином государственном реестре недвижимости		определены в результате выполнения комплексных кадастровых работ				
	X	Y	X	Y			
1	2	3	4	5	6	7	8
н99У	—	—	428969,56	1361843,30	Метод спутниковых геодезических измерений (определений)	$M_t = \text{SQRT}(M_1^2 + M_2^2) = \text{SQRT}(0,6^2 + 0,08^2) = 0,1 \text{ м}$	—
н93У	—	—	428969,32	1361845,44	Метод спутниковых геодезических измерений (определений)	$M_t = \text{SQRT}(M_1^2 + M_2^2) = \text{SQRT}(0,6^2 + 0,08^2) = 0,1 \text{ м}$	—

КАРТА-ПЛАН ТЕРРИТОРИИ

Сведения об уточняемых земельных участках

32	—	—	428967,00	1361860,56	Метод спутниковых геодезических измерений (определений)	$Mt = \sqrt{M1^2 + M2^2} = \sqrt{0,6^2 + 0,08^2} = 0,1 \text{ м}$	—
н103У	—	—	428933,00	1361852,88	Метод спутниковых геодезических измерений (определений)	$Mt = \sqrt{M1^2 + M2^2} = \sqrt{0,6^2 + 0,08^2} = 0,1 \text{ м}$	—
н100У	—	—	428935,29	1361838,81	Метод спутниковых геодезических измерений (определений)	$Mt = \sqrt{M1^2 + M2^2} = \sqrt{0,6^2 + 0,08^2} = 0,1 \text{ м}$	—
н99У	—	—	428969,56	1361843,30	Метод спутниковых геодезических измерений (определений)	$Mt = \sqrt{M1^2 + M2^2} = \sqrt{0,6^2 + 0,08^2} = 0,1 \text{ м}$	—

2. Сведения о частях границ уточняемого земельного участка с кадастровым номером 61:26:0503701:258 :

Обозначение части границ		Горизонтальное проложение (S), м	Описание прохождения части границ	Сведения о согласовании местоположения границ (согласовано/спорное)
от т.	до т.			
1	2	3	4	5
н99У	н93У	2,15	—	—
н93У	32	15,30	—	—
32	н103У	34,86	—	—
н103У	н100У	14,26	—	—
н100У	н99У	34,56	—	—

3. Сведения о характеристиках уточняемого земельного участка с кадастровым номером 61:26:0503701:258 :

№ п/п	Наименование характеристик земельного участка	Значение характеристики
1	2	3
1.	Адрес земельного участка	—
1.1.	Сведения о местоположении земельного участка (при отсутствии адреса) в структурированном в соответствии с федеральной информационной адресной системой виде	Ростовская обл, р-н Неклиновский, д Золотарево, днт "Красная рябина-1", 100
1.2.	Дополнительные сведения о местоположении земельного участка	—
2.	Площадь земельного участка ± величина погрешности	550±8

КАРТА-ПЛАН ТЕРРИТОРИИ

Сведения об уточняемых земельных участках

1	2	3
	определения(вычисления) площади ($P \pm \Delta P$), м ²	
3.	Формула, примененная для вычисления предельной погрешности определения площади земельного участка, с подставленными значениями и итоговые (вычисленные) значения (ΔP), м ²	$\Delta P = 3,5 \cdot M_t \cdot \sqrt{P_{\text{док}}} = 3,5 \cdot 0,10 \cdot \sqrt{504} = 8$
4.	Площадь земельного участка согласно сведениям Единого государственного реестра недвижимости ($P_{\text{кад}}$), м ²	504
5.	Оценка расхождения P и $P_{\text{кад}}$ ($P - P_{\text{кад}}$), м ²	46
6.	Предельный минимальный и максимальный размеры земельного участка ($P_{\text{мин}}$ и $P_{\text{макс}}$), м ²	—
7.	Вид (виды) разрешенного использования	Для сада и огорода
7.1.	Дополнительные сведения об использовании земельного участка	—
8.	Кадастровый или иной государственный учетный номер (инвентарный) здания, сооружения, объекта незавершенного строительства, расположенного на земельном участке	—
9.	Сведения о земельных участках (землях общего пользования, территории общего пользования), посредством которых обеспечивается доступ	—
10.	Иные сведения	Доступ к земельным участкам обеспечен посредством земель общего пользования; граница согласована

4. Пояснения к сведениям об уточняемом земельном участке с кадастровым номером 61:26:0503701:258 :

1.

1. Сведения о характерных точках границы уточняемого земельного участка с кадастровым номером 61:26:0503701:260 :

Система координат МСК-61

Зона № 1

Обозначение характерных точек границ	Координаты, м				Метод определения координат	Формулы, примененные для расчета средней квадратической погрешности определения координат характерных точек границ (M_i), с подставленными в такие формулы значениями и итоговые (вычисленные) значения M_i , м	Описание закрепления точки
	содержатся в Едином государственном реестре недвижимости		определены в результате выполнения комплексных кадастровых работ				
	X	Y	X	Y			
1	2	3	4	5	6	7	8

КАРТА-ПЛАН ТЕРРИТОРИИ

Сведения об уточняемых земельных участках

н12У	—	—	429250,38	1362008,07	Метод спутниковых геодезических измерений (определений)	$Mt = \sqrt{M1^2 + M2^2} = \sqrt{0,6^2 + 0,08^2} = 0,1 \text{ м}$	—
н14У	—	—	429247,55	1362026,26	Метод спутниковых геодезических измерений (определений)	$Mt = \sqrt{M1^2 + M2^2} = \sqrt{0,6^2 + 0,08^2} = 0,1 \text{ м}$	—
н15У	—	—	429212,87	1362020,27	Метод спутниковых геодезических измерений (определений)	$Mt = \sqrt{M1^2 + M2^2} = \sqrt{0,6^2 + 0,08^2} = 0,1 \text{ м}$	—
н13У	—	—	429215,61	1362002,99	Метод спутниковых геодезических измерений (определений)	$Mt = \sqrt{M1^2 + M2^2} = \sqrt{0,6^2 + 0,08^2} = 0,1 \text{ м}$	—
н12У	—	—	429250,38	1362008,07	Метод спутниковых геодезических измерений (определений)	$Mt = \sqrt{M1^2 + M2^2} = \sqrt{0,6^2 + 0,08^2} = 0,1 \text{ м}$	—

2. Сведения о частях границ уточняемого земельного участка с кадастровым номером 61:26:0503701:260 :

Обозначение части границ		Горизонтальное проложение (S), м	Описание прохождения части границ	Сведения о согласовании местоположения границ (согласовано/спорное)
от т.	до т.			
1	2	3	4	5
н12У	н14У	18,41	—	—
н14У	н15У	35,19	—	—
н15У	н13У	17,50	—	—
н13У	н12У	35,14	—	—

3. Сведения о характеристиках уточняемого земельного участка с кадастровым номером 61:26:0503701:260 :

№ п/п	Наименование характеристик земельного участка	Значение характеристики
1	2	3
1.	Адрес земельного участка	—
1.1.	Сведения о местоположении земельного участка (при отсутствии адреса) в структурированном в соответствии с федеральной информационной	Ростовская обл, р-н Неклиновский, д Золотарево, днт "Красная рябина-1", 10

КАРТА-ПЛАН ТЕРРИТОРИИ

Сведения об уточняемых земельных участках

1	2	3
	адресной системой виде	
1.2.	Дополнительные сведения о местоположении земельного участка	—
2.	Площадь земельного участка \pm величина погрешности определения(вычисления) площади ($P \pm \Delta P$), м ²	631 \pm 9
3.	Формула, примененная для вычисления предельной погрешности определения площади земельного участка, с подставленными значениями и итоговые (вычисленные) значения (ΔP), м ²	$\Delta P = 3,5 \cdot M_t \cdot \sqrt{P_{\text{ДОК}}} = 3,5 \cdot 0,10 \cdot \sqrt{649} = 9$
4.	Площадь земельного участка согласно сведениям Единого государственного реестра недвижимости ($P_{\text{кад}}$), м ²	649
5.	Оценка расхождения P и $P_{\text{кад}}$ ($P - P_{\text{кад}}$), м ²	-18
6.	Предельный минимальный и максимальный размеры земельного участка ($P_{\text{мин}}$ и $P_{\text{макс}}$), м ²	—
7.	Вид (виды) разрешенного использования	Садоводство
7.1.	Дополнительные сведения об использовании земельного участка	—
8.	Кадастровый или иной государственный учетный номер (инвентарный) здания, сооружения, объекта незавершенного строительства, расположенного на земельном участке	—
9.	Сведения о земельных участках (землях общего пользования, территории общего пользования), посредством которых обеспечивается доступ	—
10.	Иные сведения	Доступ к земельным участкам обеспечен посредством земель общего пользования; граница согласована

4. Пояснения к сведениям об уточняемом земельном участке с кадастровым номером 61:26:0503701:260 :

1.

1. Сведения о характерных точках границы уточняемого земельного участка с кадастровым номером 61:26:0503701:267 :

КАРТА-ПЛАН ТЕРРИТОРИИ

Сведения об уточняемых земельных участках

Система координат МСК-61

Зона № 1

Обозначение характерных точек границ	Координаты, м				Метод определения координат	Формулы, примененные для расчета средней квадратической погрешности определения координат характерных точек границ (M_i), с подставленными в такие формулы значениями и итоговые (вычисленные) значения M_i , м	Описание закрепления точки
	содержатся в Едином государственном реестре недвижимости		определены в результате выполнения комплексных кадастровых работ				
	X	Y	X	Y			
1	2	3	4	5	6	7	8
44	—	—	429095,67	1361937,36	Метод спутниковых геодезических измерений (определений)	$M_t = \text{SQRT}(M_1^2 + M_2^2) =$ $\text{SQRT}(0,6^2 + 0,08^2) = 0,1 \text{ м}$	—
н71У	—	—	429092,64	1361956,99	Метод спутниковых геодезических измерений (определений)	$M_t = \text{SQRT}(M_1^2 + M_2^2) =$ $\text{SQRT}(0,6^2 + 0,08^2) = 0,1 \text{ м}$	—
н72У	—	—	429061,47	1361952,98	Метод спутниковых геодезических измерений (определений)	$M_t = \text{SQRT}(M_1^2 + M_2^2) =$ $\text{SQRT}(0,6^2 + 0,08^2) = 0,1 \text{ м}$	—
43	—	—	429064,73	1361933,46	Метод спутниковых геодезических измерений (определений)	$M_t = \text{SQRT}(M_1^2 + M_2^2) =$ $\text{SQRT}(0,6^2 + 0,08^2) = 0,1 \text{ м}$	—
44	—	—	429095,67	1361937,36	Метод спутниковых геодезических измерений (определений)	$M_t = \text{SQRT}(M_1^2 + M_2^2) =$ $\text{SQRT}(0,6^2 + 0,08^2) = 0,1 \text{ м}$	—

2. Сведения о частях границ уточняемого земельного участка с кадастровым номером 61:26:0503701:267 :

Обозначение части границ		Горизонтальное проложение (S), м	Описание прохождения части границ	Сведения о согласовании местоположения границ(согласовано/спорное)
от т.	до т.			

КАРТА-ПЛАН ТЕРРИТОРИИ

Сведения об уточняемых земельных участках

1	2	3	4	5
44	н71У	19,86	—	—
н71У	н72У	31,43	—	—
н72У	43	19,79	—	—
43	44	31,18	—	—

3. Сведения о характеристиках уточняемого земельного участка с кадастровым номером 61:26:0503701:267 :

№ п/п	Наименование характеристик земельного участка	Значение характеристики
1	2	3
1.	Адрес земельного участка	—
1.1.	Сведения о местоположении земельного участка (при отсутствии адреса) в структурированном в соответствии с федеральной информационной адресной системой виде	Ростовская область, Неклиновский район, д. Золотарево, днт "Красная рябина-1", 55
1.2.	Дополнительные сведения о местоположении земельного участка	—
2.	Площадь земельного участка ± величина погрешности определения(вычисления) площади ($P \pm \Delta P$), м ²	620±9
3.	Формула, примененная для вычисления предельной погрешности определения площади земельного участка, с подставленными значениями и итоговые (вычисленные) значения (ΔP), м ²	$\Delta P = 3,5 \cdot M_t \cdot \sqrt{P_{\text{док}}} = 3,5 \cdot 0,10 \cdot \sqrt{612} = 9$
4.	Площадь земельного участка согласно сведениям Единого государственного реестра недвижимости ($P_{\text{кад}}$), м ²	612
5.	Оценка расхождения P и $P_{\text{кад}}$ ($P - P_{\text{кад}}$), м ²	8
6.	Предельный минимальный и максимальный размеры земельного участка ($P_{\text{мин}}$ и $P_{\text{макс}}$), м ²	—
7.	Вид (виды) разрешенного использования	Для ведения личного подсобного хозяйства
7.1.	Дополнительные сведения об использовании земельного участка	—
8.	Кадастровый или иной государственный учетный номер (инвентарный) здания, сооружения, объекта незавершенного строительства, расположенного на земельном участке	61:26:0504501:282
9.	Сведения о земельных участках (землях общего пользования, территории общего пользования), посредством которых обеспечивается доступ	—
10.	Иные сведения	Доступ к земельным участкам обеспечен посредством земель общего пользования; граница согласована

КАРТА-ПЛАН ТЕРРИТОРИИ

Сведения об уточняемых земельных участках

4. Пояснения к сведениям об уточняемом земельном участке с кадастровым номером 61:26:0503701:267 :

1.

1. Сведения о характерных точках границы уточняемого земельного участка с кадастровым номером 61:26:0503701:268 :

Система координат МСК-61

Зона № 1

Обозначение характерных точек границ	Координаты, м				Метод определения координат	Формулы, примененные для расчета средней квадратической погрешности определения координат характерных точек границ (M_i), с подставленными в такие формулы значениями и итоговые (вычисленные) значения M_t , м	Описание закрепления точки
	содержатся в Едином государственном реестре недвижимости		определены в результате выполнения комплексных кадастровых работ				
	X	Y	X	Y			
1	2	3	4	5	6	7	8
76	—	—	429239,04	1361841,80	Метод спутниковых геодезических измерений (определений)	$M_t = \text{SQRT}(M_1^2 + M_2^2) =$ $\text{SQRT}(0,6^2 + 0,08^2) = 0,1 \text{ м}$	—
н18У	—	—	429236,56	1361860,27	Метод спутниковых геодезических измерений (определений)	$M_t = \text{SQRT}(M_1^2 + M_2^2) =$ $\text{SQRT}(0,6^2 + 0,08^2) = 0,1 \text{ м}$	—
н19У	—	—	429209,37	1361857,14	Метод спутниковых геодезических измерений (определений)	$M_t = \text{SQRT}(M_1^2 + M_2^2) =$ $\text{SQRT}(0,6^2 + 0,08^2) = 0,1 \text{ м}$	—
н20У	—	—	429211,09	1361838,85	Метод спутниковых геодезических измерений (определений)	$M_t = \text{SQRT}(M_1^2 + M_2^2) =$ $\text{SQRT}(0,6^2 + 0,08^2) = 0,1 \text{ м}$	—
76	—	—	429239,04	1361841,80	Метод спутниковых геодезических измерений	$M_t = \text{SQRT}(M_1^2 + M_2^2) =$ $\text{SQRT}(0,6^2 + 0,08^2) = 0,1 \text{ м}$	—

КАРТА-ПЛАН ТЕРРИТОРИИ

Сведения об уточняемых земельных участках

(определений)

2. Сведения о частях границ уточняемого земельного участка с кадастровым номером 61:26:0503701:268 :

Обозначение части границ		Горизонтальное проложение (S), м	Описание прохождения части границ	Сведения о согласовании местоположения границ(согласовано/спорное)
от т.	до т.			
1	2	3	4	5
76	н18У	18,64	—	—
н18У	н19У	27,37	—	—
н19У	н20У	18,37	—	—
н20У	76	28,11	—	—

3. Сведения о характеристиках уточняемого земельного участка с кадастровым номером 61:26:0503701:268 :

№ п/п	Наименование характеристик земельного участка	Значение характеристики
1	2	3
1.	Адрес земельного участка	—
1.1.	Сведения о местоположении земельного участка (при отсутствии адреса) в структурированном в соответствии с федеральной информационной адресной системой виде	Ростовская обл., р-н Неклиновский, д. Золотарево, днт "Красная рябина-1", 22
1.2.	Дополнительные сведения о местоположении земельного участка	—
2.	Площадь земельного участка ± величина погрешности определения(вычисления) площади ($P \pm \Delta P$), м ²	513±8
3.	Формула, примененная для вычисления предельной погрешности определения площади земельного участка, с подставленными значениями и итоговые (вычисленные) значения (ΔP), м ²	$\Delta P = 3,5 \cdot M_t \cdot \sqrt{P_{\text{док}}} = 3,5 \cdot 0,10 \cdot \sqrt{485} = 8$
4.	Площадь земельного участка согласно сведениям Единого государственного реестра недвижимости ($P_{\text{кад}}$), м ²	485
5.	Оценка расхождения P и $P_{\text{кад}}$ ($P - P_{\text{кад}}$), м ²	28
6.	Предельный минимальный и максимальный размеры земельного участка ($P_{\text{мин}}$ и $P_{\text{макс}}$), м ²	—
7.	Вид (виды) разрешенного использования	Для ведения садоводства и огородничества
7.1.	Дополнительные сведения об использовании земельного участка	—
8.	Кадастровый или иной государственный учетный номер (инвентарный) здания, сооружения, объекта незавершенного строительства, расположенного на земельном участке	—
9.	Сведения о земельных участках (землях общего пользования, территории общего пользования), посредством которых обеспечивается доступ	—

КАРТА-ПЛАН ТЕРРИТОРИИ

Сведения об уточняемых земельных участках

1	2	3
10.	Иные сведения	Доступ к земельным участкам обеспечен посредством земель общего пользования; граница согласована

4. Пояснения к сведениям об уточняемом земельном участке с кадастровым номером 61:26:0503701:268 :

1.	
----	--

1. Сведения о характерных точках границы уточняемого земельного участка с кадастровым номером 61:26:0504501:16 :

Система координат МСК-61

Зона № 1

Обозначение характерных точек границ	Координаты, м				Метод определения координат	Формулы, примененные для расчета средней квадратической погрешности определения координат характерных точек границ (M_i), с подставленными в такие формулы значениями и итоговые (вычисленные) значения M_i , м	Описание закрепления точки
	содержатся в Едином государственном реестре недвижимости		определены в результате выполнения комплексных кадастровых работ				
	X	Y	X	Y			
1	2	3	4	5	6	7	8
н44У	—	—	429153,74	1361976,04	Метод спутниковых геодезических измерений (определений)	$M_t = \text{SQRT}(M_1^2 + M_2^2) =$ $\text{SQRT}(0,6^2 + 0,08^2) = 0,1 \text{ м}$	—
н46У	—	—	429151,30	1361996,81	Метод спутниковых геодезических измерений (определений)	$M_t = \text{SQRT}(M_1^2 + M_2^2) =$ $\text{SQRT}(0,6^2 + 0,08^2) = 0,1 \text{ м}$	—
н50У	—	—	429122,72	1361993,28	Метод спутниковых геодезических измерений (определений)	$M_t = \text{SQRT}(M_1^2 + M_2^2) =$ $\text{SQRT}(0,6^2 + 0,08^2) = 0,1 \text{ м}$	—
н51У	—	—	429125,11	1361972,58	Метод спутниковых геодезических измерений (определений)	$M_t = \text{SQRT}(M_1^2 + M_2^2) =$ $\text{SQRT}(0,6^2 + 0,08^2) = 0,1 \text{ м}$	—

КАРТА-ПЛАН ТЕРРИТОРИИ

Сведения об уточняемых земельных участках

н44У	—	—	429153,74	1361976,04	Метод спутниковых геодезических измерений (определений)	$M_t = \text{SQRT}(M_1^2 + M_2^2) = \text{SQRT}(0,6^2 + 0,08^2) = 0,1 \text{ м}$	—
------	---	---	-----------	------------	---	--	---

2. Сведения о частях границ уточняемого земельного участка с кадастровым номером 61:26:0504501:16 :

Обозначение части границ		Горизонтальное положение (S), м	Описание прохождения части границ	Сведения о согласовании местоположения границ (согласовано/спорное)
от т.	до т.			
1	2	3	4	5
н44У	н46У	20,91	—	—
н46У	н50У	28,80	—	—
н50У	н51У	20,84	—	—
н51У	н44У	28,84	—	—

3. Сведения о характеристиках уточняемого земельного участка с кадастровым номером 61:26:0504501:16 :

№ п/п	Наименование характеристик земельного участка	Значение характеристики
1	2	3
1.	Адрес земельного участка	—
1.1.	Сведения о местоположении земельного участка (при отсутствии адреса) в структурированном в соответствии с федеральной информационной адресной системой виде	Ростовская обл., р-н Неклиновский, д. Золотарево, тер. ДНТ Красная рябина-1
1.2.	Дополнительные сведения о местоположении земельного участка	—
2.	Площадь земельного участка \pm величина погрешности определения (вычисления) площади ($P \pm \Delta P$), м ²	602 \pm 8
3.	Формула, примененная для вычисления предельной погрешности определения площади земельного участка, с подставленными значениями и итоговые (вычисленные) значения (ΔP), м ²	$\Delta P = 3,5 \cdot M_t \cdot \sqrt{P_{\text{ДОК}}} = 3,5 \cdot 0,10 \cdot \sqrt{549} = 8$
4.	Площадь земельного участка согласно сведениям Единого государственного реестра недвижимости ($P_{\text{кад}}$), м ²	549
5.	Оценка расхождения P и $P_{\text{кад}}$ ($P - P_{\text{кад}}$), м ²	53
6.	Предельный минимальный и максимальный размеры земельного участка ($P_{\text{мин}}$ и $P_{\text{макс}}$), м ²	—
7.	Вид (виды) разрешенного использования	—
7.1.	Дополнительные сведения об использовании земельного участка	—
8.	Кадастровый или иной государственный учетный номер (инвентарный) здания, сооружения, объекта незавершенного строительства,	—

КАРТА-ПЛАН ТЕРРИТОРИИ

Сведения об уточняемых земельных участках

1	2	3
	расположенного на земельном участке	
9.	Сведения о земельных участках (землях общего пользования, территории общего пользования), посредством которых обеспечивается доступ	—
10.	Иные сведения	Доступ к земельным участкам обеспечен посредством земель общего пользования; граница согласована

4. Пояснения к сведениям об уточняемом земельном участке с кадастровым номером 61:26:0504501:16 :

1.	
----	--

1. Сведения о характерных точках границы уточняемого земельного участка с кадастровым номером 61:26:0504501:27 :

Система координат МСК-61

Зона № 1

Обозначение характерных точек границ	Координаты, м				Метод определения координат	Формулы, примененные для расчета средней квадратической погрешности определения координат характерных точек границ (M_i), с подставленными в такие формулы значениями и итоговые (вычисленные) значения M_i , м	Описание закрепления точки
	содержатся в Едином государственном реестре недвижимости		определены в результате выполнения комплексных кадастровых работ				
	X	Y	X	Y			
1	2	3	4	5	6	7	8
н60У	—	—	429140,17	1361832,26	Метод спутниковых геодезических измерений (определений)	$M_t = \text{SQRT}(M_1^2 + M_2^2) = \text{SQRT}(0,6^2 + 0,08^2) = 0,1 \text{ м}$	—
н61У	—	—	429138,05	1361849,32	Метод спутниковых геодезических измерений (определений)	$M_t = \text{SQRT}(M_1^2 + M_2^2) = \text{SQRT}(0,6^2 + 0,08^2) = 0,1 \text{ м}$	—
н62У	—	—	429108,15	1361846,54	Метод спутниковых геодезических измерений (определений)	$M_t = \text{SQRT}(M_1^2 + M_2^2) = \text{SQRT}(0,6^2 + 0,08^2) = 0,1 \text{ м}$	—
н63У	—	—	429109,96	1361829,52	Метод спутниковых	$M_t = \text{SQRT}(M_1^2 + M_2^2) =$	—

КАРТА-ПЛАН ТЕРРИТОРИИ

Сведения об уточняемых земельных участках

					геодезических измерений (определений)	$\text{SQRT}(0,6^2+0,08^2) = 0,1 \text{ м}$	
н60У	—	—	429140,17	1361832,26	Метод спутниковых геодезических измерений (определений)	$M_t = \text{SQRT}(M_1^2+M_2^2) = \text{SQRT}(0,6^2+0,08^2) = 0,1 \text{ м}$	—

2. Сведения о частях границ уточняемого земельного участка с кадастровым номером 61:26:0504501:27 :

Обозначение части границ		Горизонтальное проложение (S), м	Описание прохождения части границ	Сведения о согласовании местоположения границ(согласовано/спорное)
от т.	до т.			
1	2	3	4	5
н60У	н61У	17,19	—	—
н61У	н62У	30,03	—	—
н62У	н63У	17,12	—	—
н63У	н60У	30,33	—	—

3. Сведения о характеристиках уточняемого земельного участка с кадастровым номером 61:26:0504501:27 :

№ п/п	Наименование характеристик земельного участка	Значение характеристики
1	2	3
1.	Адрес земельного участка	—
1.1.	Сведения о местоположении земельного участка (при отсутствии адреса) в структурированном в соответствии с федеральной информационной адресной системой виде	Ростовская обл., р-н Неклиновский, д. Золотарево, днт "Красная рябина-1", 43
1.2.	Дополнительные сведения о местоположении земельного участка	—
2.	Площадь земельного участка ± величина погрешности определения(вычисления) площади ($P \pm \Delta P$), м ²	518±8
3.	Формула, примененная для вычисления предельной погрешности определения площади земельного участка, с подставленными значениями и итоговые (вычисленные) значения (ΔP), м ²	$\Delta P = 3,5 \cdot M_t \cdot \sqrt{P_{\text{док}}} = 3,5 \cdot 0,10 \cdot \sqrt{516} = 8$
4.	Площадь земельного участка согласно сведениям Единого государственного реестра недвижимости ($P_{\text{кад}}$), м ²	516
5.	Оценка расхождения P и $P_{\text{кад}}$ ($P - P_{\text{кад}}$), м ²	2
6.	Предельный минимальный и максимальный размеры земельного участка ($P_{\text{мин}}$ и $P_{\text{макс}}$), м ²	—
7.	Вид (виды) разрешенного использования	Для ведения садоводства

КАРТА-ПЛАН ТЕРРИТОРИИ

Сведения об уточняемых земельных участках

1	2	3
7.1.	Дополнительные сведения об использовании земельного участка	—
8.	Кадастровый или иной государственный учетный номер (инвентарный) здания, сооружения, объекта незавершенного строительства, расположенного на земельном участке	61:26:0504501:67
9.	Сведения о земельных участках (землях общего пользования, территории общего пользования), посредством которых обеспечивается доступ	—
10.	Иные сведения	Доступ к земельным участкам обеспечен посредством земель общего пользования; граница согласована

4. Пояснения к сведениям об уточняемом земельном участке с кадастровым номером 61:26:0504501:27 :

1.

1. Сведения о характерных точках границы уточняемого земельного участка с кадастровым номером 61:26:0504501:29 :

Система координат МСК-61

Зона № 1

Обозначение характерных точек границ	Координаты, м				Метод определения координат	Формулы, примененные для расчета средней квадратической погрешности определения координат характерных точек границ (M_t), с подставленными в такие формулы значениями и итоговые (вычисленные) значения M_t , м	Описание закрепления точки
	содержатся в Едином государственном реестре недвижимости		определены в результате выполнения комплексных кадастровых работ				
	X	Y	X	Y			
1	2	3	4	5	6	7	8
н71У	—	—	429092,64	1361956,99	Метод спутниковых геодезических измерений (определений)	$M_t = \text{SQRT}(M_1^2 + M_2^2) = \text{SQRT}(0,6^2 + 0,08^2) = 0,1 \text{ м}$	—
н69У	—	—	429091,04	1361968,68	Метод спутниковых геодезических измерений (определений)	$M_t = \text{SQRT}(M_1^2 + M_2^2) = \text{SQRT}(0,6^2 + 0,08^2) = 0,1 \text{ м}$	—
1	—	—	429089,95	1361974,74	Метод спутниковых геодезических	$M_t = \text{SQRT}(M_1^2 + M_2^2) = \text{SQRT}(0,6^2 + 0,08^2) = 0,1 \text{ м}$	—

КАРТА-ПЛАН ТЕРРИТОРИИ

Сведения об уточняемых земельных участках

					измерений (определений)		
3	—	—	429059,11	1361969,04	Метод спутниковых геодезических измерений (определений)	$Mt = \sqrt{M1^2 + M2^2} = \sqrt{0,6^2 + 0,08^2} = 0,1 \text{ м}$	—
н72У	—	—	429061,47	1361952,98	Метод спутниковых геодезических измерений (определений)	$Mt = \sqrt{M1^2 + M2^2} = \sqrt{0,6^2 + 0,08^2} = 0,1 \text{ м}$	—
н71У	—	—	429092,64	1361956,99	Метод спутниковых геодезических измерений (определений)	$Mt = \sqrt{M1^2 + M2^2} = \sqrt{0,6^2 + 0,08^2} = 0,1 \text{ м}$	—

2. Сведения о частях границ уточняемого земельного участка с кадастровым номером 61:26:0504501:29 :

Обозначение части границ		Горизонтальное проложение (S), м	Описание прохождения части границ	Сведения о согласовании местоположения границ (согласовано/спорное)
от т.	до т.			
1	2	3	4	5
н71У	н69У	11,80	—	—
н69У	1	6,16	—	—
1	3	31,36	—	—
3	н72У	16,23	—	—
н72У	н71У	31,43	—	—

3. Сведения о характеристиках уточняемого земельного участка с кадастровым номером 61:26:0504501:29 :

№ п/п	Наименование характеристик земельного участка	Значение характеристики
1	2	3
1.	Адрес земельного участка	—
1.1.	Сведения о местоположении земельного участка (при отсутствии адреса) в структурированном в соответствии с федеральной информационной адресной системой виде	Ростовская обл., р-н Неклиновский, д. Золотарево, днт "Красная рябина-1", участок № 54
1.2.	Дополнительные сведения о местоположении земельного участка	—
2.	Площадь земельного участка ± величина погрешности определения (вычисления) площади ($P \pm \Delta P$), м ²	538±8

КАРТА-ПЛАН ТЕРРИТОРИИ

Сведения об уточняемых земельных участках

1	2	3
3.	Формула, примененная для вычисления предельной погрешности определения площади земельного участка, с подставленными значениями и итоговые (вычисленные) значения (ΔP), м ²	$\Delta P = 3,5 \cdot M_t \cdot \sqrt{P_{\text{док}}} = 3,5 \cdot 0,10 \cdot \sqrt{557} = 8$
4.	Площадь земельного участка согласно сведениям Единого государственного реестра недвижимости ($P_{\text{кад}}$), м ²	557
5.	Оценка расхождения P и $P_{\text{кад}}$ ($P - P_{\text{кад}}$), м ²	-19
6.	Предельный минимальный и максимальный размеры земельного участка ($P_{\text{мин}}$ и $P_{\text{макс}}$), м ²	—
7.	Вид (виды) разрешенного использования	Для ведения садоводства и огородничества
7.1.	Дополнительные сведения об использовании земельного участка	—
8.	Кадастровый или иной государственный учетный номер (инвентарный) здания, сооружения, объекта незавершенного строительства, расположенного на земельном участке	—
9.	Сведения о земельных участках (землях общего пользования, территории общего пользования), посредством которых обеспечивается доступ	—
10.	Иные сведения	Доступ к земельным участкам обеспечен посредством земель общего пользования; граница согласована

4. Пояснения к сведениям об уточняемом земельном участке с кадастровым номером 61:26:0504501:29 :

1.

1. Сведения о характерных точках границы уточняемого земельного участка с кадастровым номером 61:26:0504501:30 :

Система координат МСК-61

Зона № 1

Обозначение характерных точек границ	Координаты, м				Метод определения координат	Формулы, примененные для расчета средней квадратической погрешности определения координат характерных точек границ (M_i), с подставленными в такие формулы значениями и итоговые (вычисленные) значения M_i , м	Описание закрепления точки
	содержатся в Едином государственном реестре недвижимости		определены в результате выполнения комплексных кадастровых работ				
	X	Y	X	Y			
1	2	3	4	5	6	7	8
н67У	—	—	429116,20	1361992,14	Метод спутниковых	$M_t = \text{SQRT}(M_1^2 + M_2^2) =$	—

КАРТА-ПЛАН ТЕРРИТОРИИ

Сведения об уточняемых земельных участках

					геодезических измерений (определений)	$\text{SQRT}(0,6^2+0,08^2) = 0,1 \text{ м}$	
н68У	—	—	429112,15	1362016,05	Метод спутниковых геодезических измерений (определений)	$Mt = \text{SQRT}(M1^2+M2^2) = \text{SQRT}(0,6^2+0,08^2) = 0,1 \text{ м}$	—
77	—	—	429084,58	1362009,46	Метод спутниковых геодезических измерений (определений)	$Mt = \text{SQRT}(M1^2+M2^2) = \text{SQRT}(0,6^2+0,08^2) = 0,1 \text{ м}$	—
2	—	—	429087,24	1361993,38	Метод спутниковых геодезических измерений (определений)	$Mt = \text{SQRT}(M1^2+M2^2) = \text{SQRT}(0,6^2+0,08^2) = 0,1 \text{ м}$	—
н144У	—	—	429088,15	1361987,19	Метод спутниковых геодезических измерений (определений)	$Mt = \text{SQRT}(M1^2+M2^2) = \text{SQRT}(0,6^2+0,08^2) = 0,1 \text{ м}$	—
н67У	—	—	429116,20	1361992,14	Метод спутниковых геодезических измерений (определений)	$Mt = \text{SQRT}(M1^2+M2^2) = \text{SQRT}(0,6^2+0,08^2) = 0,1 \text{ м}$	—

2. Сведения о частях границ уточняемого земельного участка с кадастровым номером 61:26:0504501:30 :

Обозначение части границ		Горизонтальное проложение (S), м	Описание прохождения части границ	Сведения о согласовании местоположения границ(согласовано/спорное)
от т.	до т.			
1	2	3	4	5
н67У	н68У	24,25	—	—
н68У	77	28,35	—	—
77	2	16,30	—	—
2	н144У	6,26	—	—
н144У	н67У	28,48	—	—

КАРТА-ПЛАН ТЕРРИТОРИИ

Сведения об уточняемых земельных участках

3. Сведения о характеристиках уточняемого земельного участка с кадастровым номером 61:26:0504501:30 :

№ п/п	Наименование характеристик земельного участка	Значение характеристики
1	2	3
1.	Адрес земельного участка	—
1.1.	Сведения о местоположении земельного участка (при отсутствии адреса) в структурированном в соответствии с федеральной информационной адресной системой виде	Ростовская обл., р-н Неклиновский, д. Золотарево, днт "Красная рябина-1", 51
1.2.	Дополнительные сведения о местоположении земельного участка	—
2.	Площадь земельного участка ± величина погрешности определения(вычисления) площади ($P \pm \Delta P$), м ²	663±9
3.	Формула, примененная для вычисления предельной погрешности определения площади земельного участка, с подставленными значениями и итоговые (вычисленные) значения (ΔP), м ²	$\Delta P = 3,5 \cdot M_t \cdot \sqrt{P_{\text{док}}} = 3,5 \cdot 0,10 \cdot \sqrt{736} = 9$
4.	Площадь земельного участка согласно сведениям Единого государственного реестра недвижимости ($P_{\text{кад}}$), м ²	736
5.	Оценка расхождения P и $P_{\text{кад}}$ ($P - P_{\text{кад}}$), м ²	-73
6.	Предельный минимальный и максимальный размеры земельного участка ($P_{\text{мин}}$ и $P_{\text{макс}}$), м ²	—
7.	Вид (виды) разрешенного использования	Для садоводства и огородничества
7.1.	Дополнительные сведения об использовании земельного участка	—
8.	Кадастровый или иной государственный учетный номер (инвентарный) здания, сооружения, объекта незавершенного строительства, расположенного на земельном участке	61:26:0504501:42
9.	Сведения о земельных участках (землях общего пользования, территории общего пользования), посредством которых обеспечивается доступ	—
10.	Иные сведения	Доступ к земельным участкам обеспечен посредством земель общего пользования; граница согласована

4. Пояснения к сведениям об уточняемом земельном участке с кадастровым номером 61:26:0504501:30 :

1.

1. Сведения о характерных точках границы уточняемого земельного участка с кадастровым номером 61:26:0504501:35 :

КАРТА-ПЛАН ТЕРРИТОРИИ

Сведения об уточняемых земельных участках

Система координат МСК-61

Зона № 1

Обозначение характерных точек границ	Координаты, м				Метод определения координат	Формулы, примененные для расчета средней квадратической погрешности определения координат характерных точек границ (M_i), с подставленными в такие формулы значениями и итоговые (вычисленные) значения M_i , м	Описание закрепления точки
	содержатся в Едином государственном реестре недвижимости		определены в результате выполнения комплексных кадастровых работ				
	X	Y	X	Y			
1	2	3	4	5	6	7	8
н61У	—	—	429138,05	1361849,32	Метод спутниковых геодезических измерений (определений)	$M_t = \text{SQRT}(M_1^2 + M_2^2) =$ $\text{SQRT}(0,6^2 + 0,08^2) = 0,1 \text{ м}$	—
н58У	—	—	429135,60	1361867,16	Метод спутниковых геодезических измерений (определений)	$M_t = \text{SQRT}(M_1^2 + M_2^2) =$ $\text{SQRT}(0,6^2 + 0,08^2) = 0,1 \text{ м}$	—
н59У	—	—	429106,17	1361863,24	Метод спутниковых геодезических измерений (определений)	$M_t = \text{SQRT}(M_1^2 + M_2^2) =$ $\text{SQRT}(0,6^2 + 0,08^2) = 0,1 \text{ м}$	—
н62У	—	—	429108,15	1361846,54	Метод спутниковых геодезических измерений (определений)	$M_t = \text{SQRT}(M_1^2 + M_2^2) =$ $\text{SQRT}(0,6^2 + 0,08^2) = 0,1 \text{ м}$	—
н61У	—	—	429138,05	1361849,32	Метод спутниковых геодезических измерений (определений)	$M_t = \text{SQRT}(M_1^2 + M_2^2) =$ $\text{SQRT}(0,6^2 + 0,08^2) = 0,1 \text{ м}$	—

2. Сведения о частях границ уточняемого земельного участка с кадастровым номером 61:26:0504501:35 :

Обозначение части границ		Горизонтальное проложение (S), м	Описание прохождения части границ	Сведения о согласовании местоположения границ(согласовано/спорное)
от т.	до т.			

КАРТА-ПЛАН ТЕРРИТОРИИ

Сведения об уточняемых земельных участках

1	2	3	4	5
н61У	н58У	18,01	—	—
н58У	н59У	29,69	—	—
н59У	н62У	16,82	—	—
н62У	н61У	30,03	—	—

3. Сведения о характеристиках уточняемого земельного участка с кадастровым номером 61:26:0504501:35 :

№ п/п	Наименование характеристик земельного участка	Значение характеристики
1	2	3
1.	Адрес земельного участка	—
1.1.	Сведения о местоположении земельного участка (при отсутствии адреса) в структурированном в соответствии с федеральной информационной адресной системой виде	Ростовская обл., р-н Неклиновский, д. Золотарево, днт "Красная рябина-1", 44
1.2.	Дополнительные сведения о местоположении земельного участка	—
2.	Площадь земельного участка ± величина погрешности определения(вычисления) площади ($P \pm \Delta P$), м ²	520±8
3.	Формула, примененная для вычисления предельной погрешности определения площади земельного участка, с подставленными значениями и итоговые (вычисленные) значения (ΔP), м ²	$\Delta P = 3,5 \cdot M_t \cdot \sqrt{P_{\text{док}}} = 3,5 \cdot 0,10 \cdot \sqrt{554} = 8$
4.	Площадь земельного участка согласно сведениям Единого государственного реестра недвижимости ($P_{\text{кад}}$), м ²	554
5.	Оценка расхождения P и $P_{\text{кад}}$ ($P - P_{\text{кад}}$), м ²	-34
6.	Предельный минимальный и максимальный размеры земельного участка ($P_{\text{мин}}$ и $P_{\text{макс}}$), м ²	—
7.	Вид (виды) разрешенного использования	Для сада и огорода
7.1.	Дополнительные сведения об использовании земельного участка	—
8.	Кадастровый или иной государственный учетный номер (инвентарный) здания, сооружения, объекта незавершенного строительства, расположенного на земельном участке	—
9.	Сведения о земельных участках (землях общего пользования, территории общего пользования), посредством которых обеспечивается доступ	—
10.	Иные сведения	Доступ к земельным участкам обеспечен посредством земель общего пользования; граница согласована

КАРТА-ПЛАН ТЕРРИТОРИИ

Сведения об уточняемых земельных участках

4. Пояснения к сведениям об уточняемом земельном участке с кадастровым номером 61:26:0504501:35 :

1.

1. Сведения о характерных точках границы уточняемого земельного участка с кадастровым номером 61:26:0514501:760 :

Система координат МСК-61

Зона № 1

Обозначение характерных точек границ	Координаты, м				Метод определения координат	Формулы, примененные для расчета средней квадратической погрешности определения координат характерных точек границ (M_t), с подставленными в такие формулы значениями и итоговые (вычисленные) значения M_t , м	Описание закрепления точки
	содержатся в Едином государственном реестре недвижимости		определены в результате выполнения комплексных кадастровых работ				
	X	Y	X	Y			
1	2	3	4	5	6	7	8
н7У	—	—	429231,54	1361896,21	Метод спутниковых геодезических измерений (определений)	$M_t = \text{SQRT}(M_1^2 + M_2^2) =$ $\text{SQRT}(0,6^2 + 0,08^2) = 0,1 \text{ м}$	—
75	—	—	429228,75	1361914,17	Метод спутниковых геодезических измерений (определений)	$M_t = \text{SQRT}(M_1^2 + M_2^2) =$ $\text{SQRT}(0,6^2 + 0,08^2) = 0,1 \text{ м}$	—
н23У	—	—	429200,92	1361910,82	Метод спутниковых геодезических измерений (определений)	$M_t = \text{SQRT}(M_1^2 + M_2^2) =$ $\text{SQRT}(0,6^2 + 0,08^2) = 0,1 \text{ м}$	—
н22У	—	—	429204,05	1361893,04	Метод спутниковых геодезических измерений (определений)	$M_t = \text{SQRT}(M_1^2 + M_2^2) =$ $\text{SQRT}(0,6^2 + 0,08^2) = 0,1 \text{ м}$	—
н7У	—	—	429231,54	1361896,21	Метод спутниковых геодезических измерений	$M_t = \text{SQRT}(M_1^2 + M_2^2) =$ $\text{SQRT}(0,6^2 + 0,08^2) = 0,1 \text{ м}$	—

КАРТА-ПЛАН ТЕРРИТОРИИ

Сведения об уточняемых земельных участках

(определений)

2. Сведения о частях границ уточняемого земельного участка с кадастровым номером 61:26:0514501:760 :

Обозначение части границ		Горизонтальное проложение (S), м	Описание прохождения части границ	Сведения о согласовании местоположения границ(согласовано/спорное)
от т.	до т.			
1	2	3	4	5
н7У	75	18,18	—	—
75	н23У	28,03	—	—
н23У	н22У	18,05	—	—
н22У	н7У	27,67	—	—

3. Сведения о характеристиках уточняемого земельного участка с кадастровым номером 61:26:0514501:760 :

№ п/п	Наименование характеристик земельного участка	Значение характеристики
1	2	3
1.	Адрес земельного участка	—
1.1.	Сведения о местоположении земельного участка (при отсутствии адреса) в структурированном в соответствии с федеральной информационной адресной системой виде	Ростовская обл., р-н Неклиновский, д. Золотарево, тер. ДНТ Красная рябина-1
1.2.	Дополнительные сведения о местоположении земельного участка	—
2.	Площадь земельного участка ± величина погрешности определения(вычисления) площади ($P \pm \Delta P$), м ²	504±8
3.	Формула, примененная для вычисления предельной погрешности определения площади земельного участка, с подставленными значениями и итоговые (вычисленные) значения (ΔP), м ²	$\Delta P = 3,5 \cdot M_t \cdot \sqrt{P_{\text{док}}} = 3,5 \cdot 0,10 \cdot \sqrt{491} = 8$
4.	Площадь земельного участка согласно сведениям Единого государственного реестра недвижимости ($P_{\text{кад}}$), м ²	491
5.	Оценка расхождения P и $P_{\text{кад}}$ ($P - P_{\text{кад}}$), м ²	13
6.	Предельный минимальный и максимальный размеры земельного участка ($P_{\text{мин}}$ и $P_{\text{макс}}$), м ²	—
7.	Вид (виды) разрешенного использования	—
7.1.	Дополнительные сведения об использовании земельного участка	—
8.	Кадастровый или иной государственный учетный номер (инвентарный) здания, сооружения, объекта незавершенного строительства, расположенного на земельном участке	—
9.	Сведения о земельных участках (землях общего пользования, территории общего пользования), посредством которых обеспечивается доступ	—

КАРТА-ПЛАН ТЕРРИТОРИИ

Сведения об уточняемых земельных участках

1	2	3
10.	Иные сведения	Доступ к земельным участкам обеспечен посредством земель общего пользования; граница согласована

4. Пояснения к сведениям об уточняемом земельном участке с кадастровым номером 61:26:0514501:760 :

1.	
----	--

1. Сведения о характерных точках границы уточняемого земельного участка с кадастровым номером 61:26:503701:150 :

Система координат МСК-61

Зона № 1

Обозначение характерных точек границ	Координаты, м				Метод определения координат	Формулы, примененные для расчета средней квадратической погрешности определения координат характерных точек границ (M_i), с подставленными в такие формулы значениями и итоговые (вычисленные) значения M_i , м	Описание закрепления точки
	содержатся в Едином государственном реестре недвижимости		определены в результате выполнения комплексных кадастровых работ				
	X	Y	X	Y			
1	2	3	4	5	6	7	8
н40У	—	—	429187,70	1361963,57	Метод спутниковых геодезических измерений (определений)	$M_t = \text{SQRT}(M_1^2 + M_2^2) =$ $\text{SQRT}(0,6^2 + 0,08^2) = 0,1 \text{ м}$	—
н43У	—	—	429184,65	1361980,77	Метод спутниковых геодезических измерений (определений)	$M_t = \text{SQRT}(M_1^2 + M_2^2) =$ $\text{SQRT}(0,6^2 + 0,08^2) = 0,1 \text{ м}$	—
н44У	—	—	429153,74	1361976,04	Метод спутниковых геодезических измерений (определений)	$M_t = \text{SQRT}(M_1^2 + M_2^2) =$ $\text{SQRT}(0,6^2 + 0,08^2) = 0,1 \text{ м}$	—
н41У	—	—	429156,79	1361958,79	Метод спутниковых геодезических измерений (определений)	$M_t = \text{SQRT}(M_1^2 + M_2^2) =$ $\text{SQRT}(0,6^2 + 0,08^2) = 0,1 \text{ м}$	—

КАРТА-ПЛАН ТЕРРИТОРИИ

Сведения об уточняемых земельных участках

н40У	—	—	429187,70	1361963,57	Метод спутниковых геодезических измерений (определений)	$M_t = \text{SQRT}(M_1^2 + M_2^2) = \text{SQRT}(0,6^2 + 0,08^2) = 0,1 \text{ м}$	—
------	---	---	-----------	------------	---	--	---

2. Сведения о частях границ уточняемого земельного участка с кадастровым номером 61:26:503701:150 :

Обозначение части границ		Горизонтальное положение (S), м	Описание прохождения части границ	Сведения о согласовании местоположения границ (согласовано/спорное)
от т.	до т.			
1	2	3	4	5
н40У	н43У	17,47	—	—
н43У	н44У	31,27	—	—
н44У	н41У	17,52	—	—
н41У	н40У	31,28	—	—

3. Сведения о характеристиках уточняемого земельного участка с кадастровым номером 61:26:503701:150 :

№ п/п	Наименование характеристик земельного участка	Значение характеристики
1	2	3
1.	Адрес земельного участка	—
1.1.	Сведения о местоположении земельного участка (при отсутствии адреса) в структурированном в соответствии с федеральной информационной адресной системой виде	Ростовская обл., р-н Неклиновский, д. Золотарево, тер. ДНТ Красная рябина-1
1.2.	Дополнительные сведения о местоположении земельного участка	—
2.	Площадь земельного участка ± величина погрешности определения (вычисления) площади ($P \pm \Delta P$), м ²	547±8
3.	Формула, примененная для вычисления предельной погрешности определения площади земельного участка, с подставленными значениями и итоговые (вычисленные) значения (ΔP), м ²	$\Delta P = 3,5 \cdot M_t \cdot \sqrt{P_{\text{ДОК}}} = 3,5 \cdot 0,10 \cdot \sqrt{508} = 8$
4.	Площадь земельного участка согласно сведениям Единого государственного реестра недвижимости ($P_{\text{кад}}$), м ²	508
5.	Оценка расхождения P и $P_{\text{кад}}$ ($P - P_{\text{кад}}$), м ²	39
6.	Предельный минимальный и максимальный размеры земельного участка ($P_{\text{мин}}$ и $P_{\text{макс}}$), м ²	—
7.	Вид (виды) разрешенного использования	—
7.1.	Дополнительные сведения об использовании земельного участка	—
8.	Кадастровый или иной государственный учетный номер (инвентарный) здания, сооружения, объекта незавершенного строительства,	—

КАРТА-ПЛАН ТЕРРИТОРИИ**Сведения об уточняемых земельных участках**

1	2	3
	расположенного на земельном участке	
9.	Сведения о земельных участках (землях общего пользования, территории общего пользования), посредством которых обеспечивается доступ	—
10.	Иные сведения	Доступ к земельным участкам обеспечен посредством земель общего пользования; граница согласована

4. Пояснения к сведениям об уточняемом земельном участке с кадастровым номером 61:26:503701:150 :

1.	
----	--

КАРТА-ПЛАН ТЕРРИТОРИИ

Сведения об уточняемых земельных участках, необходимые для исправления реестровых ошибок
в сведениях о местоположении их границ

1. Сведения о характерных точках границ уточняемого земельного участка с кадастровым номером 61:26:0503701:146

Система координат МСК-61					Зона № 1		
Обозначение характерных точек границ	Координаты, м				Метод определения координат	Формулы, примененные для расчета средней квадратической погрешности определения координат характерных точек границ (M_t), с подставленными в такие формулы значениями и итоговые (вычисленные) значения M_t , м	Описание закрепления точки
	содержатся в Едином государственном реестре недвижимости		определены в результате выполнения комплексных кадастровых работ				
	X	Y	X	Y			
1	2	3	4	5	6	7	8
н45У	—	—	429181,83	1361998,93	Метод спутниковых геодезических измерений (определений)	$M_t = \text{SQRT}(M_1^2 + M_2^2) =$ $\text{SQRT}(0,6^2 + 0,08^2) = 0,1 \text{ м}$	—
н47У	—	—	429176,51	1362029,98	Метод спутниковых геодезических измерений (определений)	$M_t = \text{SQRT}(M_1^2 + M_2^2) =$ $\text{SQRT}(0,6^2 + 0,08^2) = 0,1 \text{ м}$	—
н48У	—	—	429148,25	1362025,59	Метод спутниковых геодезических измерений (определений)	$M_t = \text{SQRT}(M_1^2 + M_2^2) =$ $\text{SQRT}(0,6^2 + 0,08^2) = 0,1 \text{ м}$	—
н46У	—	—	429151,30	1361996,81	Метод спутниковых геодезических измерений (определений)	$M_t = \text{SQRT}(M_1^2 + M_2^2) =$ $\text{SQRT}(0,6^2 + 0,08^2) = 0,1 \text{ м}$	—
н45У	—	—	429181,83	1361998,93	Метод спутниковых геодезических измерений (определений)	$M_t = \text{SQRT}(M_1^2 + M_2^2) =$ $\text{SQRT}(0,6^2 + 0,08^2) = 0,1 \text{ м}$	—
9	429182,18	1361996,84	—	—	—	—	—
10	429177,46	1362025,32	—	—	—	—	—

КАРТА-ПЛАН ТЕРРИТОРИИ

Сведения об уточняемых земельных участках, необходимые для исправления реестровых ошибок
в сведениях о местоположении их границ

11	429147,36	1362020,86	—	—	—	—	—
12	429149,57	1361996,16	—	—	—	—	—
13	429150,00	1361992,63	—	—	—	—	—
14	429152,41	1361992,99	—	—	—	—	—

2. Сведения о частях границ уточняемого земельного участка с кадастровым номером 61:26:0503701:146

Обозначение части границ		Горизонтальное проложение (S), м	Описание прохождения части границ	Сведения о согласовании местоположения границ(согласовано/спорное)
от т.	до т.			
1	2	3	4	5
н45У	н47У	31,50	—	—
н47У	н48У	28,60	—	—
н48У	н46У	28,94	—	—
н46У	н45У	30,60	—	—

3. Характеристики уточняемого земельного участка с кадастровым номером 61:26:0503701:146

№ п/п	Наименование характеристик земельного участка	Значение характеристики
1	2	3
1.	Адрес земельного участка	—
1.1.	Сведения о местоположении земельного участка (при отсутствии адреса) в структурированном в соответствии с федеральной информационной адресной системой виде	Ростовская область, Неклиновский район, с. Золотарево, сдт Красная рябина, 32
1.2.	Дополнительные сведения о местоположении земельного участка	—
2.	Площадь земельного участка ± величина погрешности определения(вычисления) площади ($P \pm \Delta P$), м ²	893±11
3.	Формула, примененная для вычисления предельной погрешности определения площади земельного участка, с подставленными значениями и итоговые (вычисленные) значения (ΔP), м ²	$\Delta P = 3,5 \cdot M_t \cdot \sqrt{P_{\text{ДОК}}} = 3,5 \cdot 0,10 \cdot \sqrt{900} = 11$
4.	Площадь земельного участка согласно сведениям Единого государственного реестра недвижимости ($P_{\text{кад}}$), м ²	900
5.	Оценка расхождения P и $P_{\text{кад}}$ ($P - P_{\text{кад}}$), м ²	-7
6.	Предельный минимальный и максимальный размеры земельного участка ($P_{\text{мин}}$ и $P_{\text{макс}}$), м ²	—
7.	Кадастровый или иной государственный учетный номер (инвентарный) здания, сооружения, объекта незавершенного строительства,	—

КАРТА-ПЛАН ТЕРРИТОРИИ

Сведения об уточняемых земельных участках, необходимые для исправления реестровых ошибок
в сведениях о местоположении их границ

1	2	3
	расположенного на земельном участке	
8.	Вид (виды) разрешенного использования	Садоводство
8.1.	Дополнительные сведения об использовании земельного участка	—
9.	Сведения о земельных участках (землях общего пользования, территории общего пользования), посредством которых обеспечивается доступ	—
10.	Иные сведения	Доступ к земельным участкам обеспечен посредством земель общего пользования; граница согласована

4. Пояснения к сведениям об уточняемом земельном участке с кадастровым номером 61:26:0503701:146 :

1.	
----	--

1. Сведения о характерных точках границ уточняемого земельного участка с кадастровым номером 61:26:0503701:211

Система координат МСК-61					Зона № 1		
Обозначение характерных точек границ	Координаты, м				Метод определения координат	Формулы, примененные для расчета средней квадратической погрешности определения координат характерных точек границ (M_t), с подставленными в такие формулы значениями и итоговые (вычисленные) значения M_t , м	Описание закрепления точки
	содержатся в Едином государственном реестре недвижимости		определены в результате выполнения комплексных кадастровых работ				
	X	Y	X	Y			
1	2	3	4	5	6	7	8
н136У	—	—	428851,55	1361890,64	Метод спутниковых геодезических измерений (определений)	$M_t = \text{SQRT}(M_1^2 + M_2^2) =$ $\text{SQRT}(0,6^2 + 0,08^2) = 0,1$ м	—
н137У	—	—	428848,64	1361910,60	Метод спутниковых геодезических измерений (определений)	$M_t = \text{SQRT}(M_1^2 + M_2^2) =$ $\text{SQRT}(0,6^2 + 0,08^2) = 0,1$ м	—
н138У	—	—	428816,71	1361906,61	Метод спутниковых геодезических измерений	$M_t = \text{SQRT}(M_1^2 + M_2^2) =$ $\text{SQRT}(0,6^2 + 0,08^2) = 0,1$ м	—

КАРТА-ПЛАН ТЕРРИТОРИИ

Сведения об уточняемых земельных участках, необходимые для исправления реестровых ошибок
в сведениях о местоположении их границ

					(определений)		
н139У	—	—	428819,13	1361886,76	Метод спутниковых геодезических измерений (определений)	$M_t = \text{SQRT}(M_1^2 + M_2^2) = \text{SQRT}(0,6^2 + 0,08^2) = 0,1 \text{ м}$	—
н136У	—	—	428851,55	1361890,64	Метод спутниковых геодезических измерений (определений)	$M_t = \text{SQRT}(M_1^2 + M_2^2) = \text{SQRT}(0,6^2 + 0,08^2) = 0,1 \text{ м}$	—
18	428851,15	1361862,56	—	—	—	—	—
19	428849,57	1361882,54	—	—	—	—	—
20	428817,31	1361879,39	—	—	—	—	—
21	428818,63	1361859,43	—	—	—	—	—

2. Сведения о частях границ уточняемого земельного участка с кадастровым номером 61:26:0503701:211

Обозначение части границ		Горизонтальное проложение (S), м	Описание прохождения части границ	Сведения о согласовании местоположения границ (согласовано/спорное)
от т.	до т.			
1	2	3	4	5
н136У	н137У	20,17	—	—
н137У	н138У	32,18	—	—
н138У	н139У	20,00	—	—
н139У	н136У	32,65	—	—

3. Характеристики уточняемого земельного участка с кадастровым номером 61:26:0503701:211

№ п/п	Наименование характеристик земельного участка	Значение характеристики
1	2	3
1.	Адрес земельного участка	—
1.1.	Сведения о местоположении земельного участка (при отсутствии адреса) в структурированном в соответствии с федеральной информационной адресной системой виде	Ростовская область, Неклиновский район, д. Золотарево, днт "Красная рябина-1", участок № 122
1.2.	Дополнительные сведения о местоположении земельного участка	—
2.	Площадь земельного участка ± величина погрешности определения (вычисления) площади ($P \pm \Delta P$), м ²	651±9
3.	Формула, примененная для вычисления предельной погрешности	$\Delta P = 3,5 \cdot M_t \cdot \sqrt{P_{\text{док}}} = 3,5 \cdot 0,10 \cdot \sqrt{651} = 9$

КАРТА-ПЛАН ТЕРРИТОРИИ

Сведения об уточняемых земельных участках, необходимые для исправления реестровых ошибок
в сведениях о местоположении их границ

1	2	3
	определения площади земельного участка, с подставленными значениями и итоговые (вычисленные) значения (ΔP), м ²	
4.	Площадь земельного участка согласно сведениям Единого государственного реестра недвижимости ($P_{\text{кад}}$), м ²	651
5.	Оценка расхождения P и $P_{\text{кад}}$ ($P - P_{\text{кад}}$), м ²	0
6.	Предельный минимальный и максимальный размеры земельного участка ($P_{\text{мин}}$ и $P_{\text{макс}}$), м ²	—
7.	Кадастровый или иной государственный учетный номер (инвентарный) здания, сооружения, объекта незавершенного строительства, расположенного на земельном участке	—
8.	Вид (виды) разрешенного использования	Садоводство
8.1.	Дополнительные сведения об использовании земельного участка	—
9.	Сведения о земельных участках (землях общего пользования, территории общего пользования), посредством которых обеспечивается доступ	—
10.	Иные сведения	Доступ к земельным участкам обеспечен посредством земель общего пользования; граница согласована

4. Пояснения к сведениям об уточняемом земельном участке с кадастровым номером 61:26:0503701:211 :

1.

1. Сведения о характерных точках границ уточняемого земельного участка с кадастровым номером 61:26:0503701:254

Система координат МСК-61

Зона № 1

Обозначение характерных точек границ	Координаты, м				Метод определения координат	Формулы, примененные для расчета средней квадратической погрешности определения координат характерных точек границ (M_t), с подставленными в такие формулы значениями и итоговые (вычисленные) значения M_t , м	Описание закрепления точки
	содержатся в Едином государственном реестре недвижимости		определены в результате выполнения комплексных кадастровых работ				
	X	Y	X	Y			
1	2	3	4	5	6	7	8
n4У	—	—	428911,54	1361952,00	Метод спутниковых геодезических	$M_t = \text{SQRT}(M1^2 + M2^2) = \text{SQRT}(0,6^2 + 0,08^2) = 0,1 \text{ м}$	—

КАРТА-ПЛАН ТЕРРИТОРИИ

Сведения об уточняемых земельных участках, необходимые для исправления реестровых ошибок
в сведениях о местоположении их границ

					измерений (определений)		
н3У	—	—	428908,42	1361971,28	Метод спутниковых геодезических измерений (определений)	$Mt = \sqrt{M1^2 + M2^2} =$ $\sqrt{0,6^2 + 0,08^2} = 0,1 \text{ м}$	—
н5У	—	—	428877,63	1361964,32	Метод спутниковых геодезических измерений (определений)	$Mt = \sqrt{M1^2 + M2^2} =$ $\sqrt{0,6^2 + 0,08^2} = 0,1 \text{ м}$	—
22	—	—	428881,25	1361945,24	Метод спутниковых геодезических измерений (определений)	$Mt = \sqrt{M1^2 + M2^2} =$ $\sqrt{0,6^2 + 0,08^2} = 0,1 \text{ м}$	—
н4У	—	—	428911,54	1361952,00	Метод спутниковых геодезических измерений (определений)	$Mt = \sqrt{M1^2 + M2^2} =$ $\sqrt{0,6^2 + 0,08^2} = 0,1 \text{ м}$	—
78	427738,88	1361865,11	—	—	—	—	—
80	427710,03	1361853,76	—	—	—	—	—
81	427717,20	1361835,52	—	—	—	—	—
82	427746,05	1361846,87	—	—	—	—	—

2. Сведения о частях границ уточняемого земельного участка с кадастровым номером 61:26:0503701:254

Обозначение части границ		Горизонтальное проложение (S), м	Описание прохождения части границ	Сведения о согласовании местоположения границ(согласовано/спорное)
от т.	до т.			
1	2	3	4	5
н4У	н3У	19,53	—	—
н3У	н5У	31,57	—	—
н5У	22	19,42	—	—
22	н4У	31,04	—	—

3. Характеристики уточняемого земельного участка с кадастровым номером 61:26:0503701:254

№ п/п	Наименование характеристик земельного участка	Значение характеристики
1	2	3

КАРТА-ПЛАН ТЕРРИТОРИИ

Сведения об уточняемых земельных участках, необходимые для исправления реестровых ошибок
в сведениях о местоположении их границ

1	2	3
1.	Адрес земельного участка	—
1.1.	Сведения о местоположении земельного участка (при отсутствии адреса) в структурированном в соответствии с федеральной информационной адресной системой виде	Ростовская обл, р-н Неклиновский, д Золотарево, днт "Красная рябина-1", уч.№102
1.2.	Дополнительные сведения о местоположении земельного участка	—
2.	Площадь земельного участка ± величина погрешности определения(вычисления) площади ($P \pm \Delta P$), м ²	609±9
3.	Формула, примененная для вычисления предельной погрешности определения площади земельного участка, с подставленными значениями и итоговые (вычисленные) значения (ΔP), м ²	$\Delta P = 3,5 \cdot M_t \cdot \sqrt{P_{\text{док}}} = 3,5 \cdot 0,10 \cdot \sqrt{608} = 9$
4.	Площадь земельного участка согласно сведениям Единого государственного реестра недвижимости ($P_{\text{кад}}$), м ²	608
5.	Оценка расхождения P и $P_{\text{кад}}$ ($P - P_{\text{кад}}$), м ²	1
6.	Предельный минимальный и максимальный размеры земельного участка ($P_{\text{мин}}$ и $P_{\text{макс}}$), м ²	—
7.	Кадастровый или иной государственный учетный номер (инвентарный) здания, сооружения, объекта незавершенного строительства, расположенного на земельном участке	—
8.	Вид (виды) разрешенного использования	Для ведения садоводства
8.1.	Дополнительные сведения об использовании земельного участка	—
9.	Сведения о земельных участках (землях общего пользования, территории общего пользования), посредством которых обеспечивается доступ	—
10.	Иные сведения	Доступ к земельным участкам обеспечен посредством земель общего пользования; граница согласована

4. Пояснения к сведениям об уточняемом земельном участке с кадастровым номером 61:26:0503701:254 :

1.

1. Сведения о характерных точках границ уточняемого земельного участка с кадастровым номером 61:26:0504501:25

Система координат МСК-61

Зона № 1

КАРТА-ПЛАН ТЕРРИТОРИИ

Сведения об уточняемых земельных участках, необходимые для исправления реестровых ошибок
в сведениях о местоположении их границ

Обозначение характерных точек границ	Координаты, м				Метод определения координат	Формулы, примененные для расчета средней квадратической погрешности определения координат характерных точек границ (M_t), с подставленными в такие формулы значениями и итоговые (вычисленные) значения M_t , м	Описание закрепления точки
	содержатся в Едином государственном реестре недвижимости		определены в результате выполнения комплексных кадастровых работ				
	X	Y	X	Y			
1	2	3	4	5	6	7	8
н36У	—	—	429165,83	1361906,08	Метод спутниковых геодезических измерений (определений)	$M_t = \text{SQRT}(M_1^2 + M_2^2) =$ $\text{SQRT}(0,6^2 + 0,08^2) = 0,1 \text{ м}$	—
н38У	—	—	429163,19	1361924,14	Метод спутниковых геодезических измерений (определений)	$M_t = \text{SQRT}(M_1^2 + M_2^2) =$ $\text{SQRT}(0,6^2 + 0,08^2) = 0,1 \text{ м}$	—
н54У	—	—	429132,72	1361919,15	Метод спутниковых геодезических измерений (определений)	$M_t = \text{SQRT}(M_1^2 + M_2^2) =$ $\text{SQRT}(0,6^2 + 0,08^2) = 0,1 \text{ м}$	—
н55У	—	—	429135,08	1361901,77	Метод спутниковых геодезических измерений (определений)	$M_t = \text{SQRT}(M_1^2 + M_2^2) =$ $\text{SQRT}(0,6^2 + 0,08^2) = 0,1 \text{ м}$	—
н36У	—	—	429165,83	1361906,08	Метод спутниковых геодезических измерений (определений)	$M_t = \text{SQRT}(M_1^2 + M_2^2) =$ $\text{SQRT}(0,6^2 + 0,08^2) = 0,1 \text{ м}$	—
55	429165,34	1361936,37	—	—	—	—	—
56	429135,78	1361931,89	—	—	—	—	—
57	429138,50	1361913,69	—	—	—	—	—
58	429168,10	1361918,18	—	—	—	—	—

КАРТА-ПЛАН ТЕРРИТОРИИ

Сведения об уточняемых земельных участках, необходимые для исправления реестровых ошибок
в сведениях о местоположении их границ

2. Сведения о частях границ уточняемого земельного участка с кадастровым номером 61:26:0504501:25

Обозначение части границ		Горизонтальное положение (S), м	Описание прохождения части границ	Сведения о согласовании местоположения границ(согласовано/спорное)
от т.	до т.			
1	2	3	4	5
н36У	н38У	18,25	—	—
н38У	н54У	30,88	—	—
н54У	н55У	17,54	—	—
н55У	н36У	31,05	—	—

3. Характеристики уточняемого земельного участка с кадастровым номером 61:26:0504501:25

№ п/п	Наименование характеристик земельного участка	Значение характеристики
1	2	3
1.	Адрес земельного участка	—
1.1.	Сведения о местоположении земельного участка (при отсутствии адреса) в структурированном в соответствии с федеральной информационной адресной системой виде	Ростовская обл., р-н Неклиновский, д. Золотарево, днт "Красная рябина - 1", участок № 38
1.2.	Дополнительные сведения о местоположении земельного участка	—
2.	Площадь земельного участка ± величина погрешности определения(вычисления) площади ($P \pm \Delta P$), м ²	554±8
3.	Формула, примененная для вычисления предельной погрешности определения площади земельного участка, с подставленными значениями и итоговые (вычисленные) значения (ΔP), м ²	$\Delta P = 3,5 \cdot M_t \cdot \sqrt{P_{\text{ДОК}}} = 3,5 \cdot 0,10 \cdot \sqrt{561} = 8$
4.	Площадь земельного участка согласно сведениям Единого государственного реестра недвижимости ($P_{\text{кад}}$), м ²	561
5.	Оценка расхождения P и $P_{\text{кад}}$ ($P - P_{\text{кад}}$), м ²	-7
6.	Предельный минимальный и максимальный размеры земельного участка ($P_{\text{мин}}$ и $P_{\text{макс}}$), м ²	—
7.	Кадастровый или иной государственный учетный номер (инвентарный) здания, сооружения, объекта незавершенного строительства, расположенного на земельном участке	—
8.	Вид (виды) разрешенного использования	Для садоводства и огородничества
8.1.	Дополнительные сведения об использовании земельного участка	—
9.	Сведения о земельных участках (землях общего пользования, территории	—

КАРТА-ПЛАН ТЕРРИТОРИИ

Сведения об уточняемых земельных участках, необходимые для исправления реестровых ошибок
в сведениях о местоположении их границ

1	2	3
	общего пользования), посредством которых обеспечивается доступ	
10.	Иные сведения	Доступ к земельным участкам обеспечен посредством земель общего пользования; граница согласована

4. Пояснения к сведениям об уточняемом земельном участке с кадастровым номером 61:26:0504501:25 :

1.

1. Сведения о характерных точках границ уточняемого земельного участка с кадастровым номером 61:26:0504501:28

Система координат МСК-61

Зона № 1

Обозначение характерных точек границ	Координаты, м				Метод определения координат	Формулы, примененные для расчета средней квадратической погрешности определения координат характерных точек границ (M_t), с подставленными в такие формулы значениями и итоговые (вычисленные) значения M_t , м	Описание закрепления точки
	содержатся в Едином государственном реестре недвижимости		определены в результате выполнения комплексных кадастровых работ				
	X	Y	X	Y			
1	2	3	4	5	6	7	8
н43У	—	—	429184,65	1361980,77	Метод спутниковых геодезических измерений (определений)	$M_t = \text{SQRT}(M_1^2 + M_2^2) =$ $\text{SQRT}(0,6^2 + 0,08^2) = 0,1 \text{ м}$	—
н45У	—	—	429181,83	1361998,93	Метод спутниковых геодезических измерений (определений)	$M_t = \text{SQRT}(M_1^2 + M_2^2) =$ $\text{SQRT}(0,6^2 + 0,08^2) = 0,1 \text{ м}$	—
н46У	—	—	429151,30	1361996,81	Метод спутниковых геодезических измерений (определений)	$M_t = \text{SQRT}(M_1^2 + M_2^2) =$ $\text{SQRT}(0,6^2 + 0,08^2) = 0,1 \text{ м}$	—
н44У	—	—	429153,74	1361976,04	Метод спутниковых геодезических измерений	$M_t = \text{SQRT}(M_1^2 + M_2^2) =$ $\text{SQRT}(0,6^2 + 0,08^2) = 0,1 \text{ м}$	—

КАРТА-ПЛАН ТЕРРИТОРИИ

Сведения об уточняемых земельных участках, необходимые для исправления реестровых ошибок
в сведениях о местоположении их границ

					(определений)		
н43У	—	—	429184,65	1361980,77	Метод спутниковых геодезических измерений (определений)	$M_t = \text{SQRT}(M_1^2 + M_2^2) = \text{SQRT}(0,6^2 + 0,08^2) = 0,1 \text{ м}$	—
15	429185,00	1361978,45	—	—	—	—	—
9	429182,18	1361996,84	—	—	—	—	—
14	429152,41	1361992,99	—	—	—	—	—
59	429153,90	1361973,30	—	—	—	—	—

2. Сведения о частях границ уточняемого земельного участка с кадастровым номером 61:26:0504501:28

Обозначение части границ		Горизонтальное проложение (S), м	Описание прохождения части границ	Сведения о согласовании местоположения границ (согласовано/спорное)
от т.	до т.			
1	2	3	4	5
н43У	н45У	18,38	—	—
н45У	н46У	30,60	—	—
н46У	н44У	20,91	—	—
н44У	н43У	31,27	—	—

3. Характеристики уточняемого земельного участка с кадастровым номером 61:26:0504501:28

№ п/п	Наименование характеристик земельного участка	Значение характеристики
1	2	3
1.	Адрес земельного участка	—
1.1.	Сведения о местоположении земельного участка (при отсутствии адреса) в структурированном в соответствии с федеральной информационной адресной системой виде	Ростовская обл., р-н Неклиновский, д. Золотарево, ДНТ "Красная рябина-1", уч. № 31
1.2.	Дополнительные сведения о местоположении земельного участка	—
2.	Площадь земельного участка ± величина погрешности определения (вычисления) площади ($P \pm \Delta P$), м ²	607±8
3.	Формула, примененная для вычисления предельной погрешности определения площади земельного участка, с подставленными значениями и итоговые (вычисленные) значения (ΔP), м ²	$\Delta P = 3,5 \cdot M_t \cdot \sqrt{P_{\text{ДОК}}} = 3,5 \cdot 0,10 \cdot \sqrt{589} = 8$
4.	Площадь земельного участка согласно сведениям Единого государственного реестра недвижимости ($P_{\text{кад}}$), м ²	589

КАРТА-ПЛАН ТЕРРИТОРИИ

Сведения об уточняемых земельных участках, необходимые для исправления реестровых ошибок
в сведениях о местоположении их границ

1	2	3
5.	Оценка расхождения Р и Ркад (Р – Ркад), м ²	18
6.	Предельный минимальный и максимальный размеры земельного участка (Рмин и Рмакс), м ²	—
7.	Кадастровый или иной государственный учетный номер (инвентарный) здания, сооружения, объекта незавершенного строительства, расположенного на земельном участке	61:26:0090301:496, 61:26:0504501:39
8.	Вид (виды) разрешенного использования	Для садоводства и огородничества
8.1.	Дополнительные сведения об использовании земельного участка	—
9.	Сведения о земельных участках (землях общего пользования, территории общего пользования), посредством которых обеспечивается доступ	—
10.	Иные сведения	Доступ к земельным участкам обеспечен посредством земель общего пользования; граница согласована

4. Пояснения к сведениям об уточняемом земельном участке с кадастровым номером 61:26:0504501:28 :

1.

1. Сведения о характерных точках границ уточняемого земельного участка с кадастровым номером 61:26:0504501:31

Система координат МСК-61

Зона № 1

Обозначение характерных точек границ	Координаты, м				Метод определения координат	Формулы, примененные для расчета средней квадратической погрешности определения координат характерных точек границ (M _t), с подставленными в такие формулы значениями и итоговые (вычисленные) значения M _t , м	Описание закрепления точки
	содержатся в Едином государственном реестре недвижимости		определены в результате выполнения комплексных кадастровых работ				
	X	Y	X	Y			
1	2	3	4	5	6	7	8
н128У	—	—	428861,26	1361818,12	Метод спутниковых геодезических измерений (определений)	$M_t = \text{SQRT}(M_1^2 + M_2^2) =$ $\text{SQRT}(0,6^2 + 0,08^2) = 0,1 \text{ м}$	—
н129У	—	—	428858,93	1361836,66	Метод спутниковых геодезических	$M_t = \text{SQRT}(M_1^2 + M_2^2) =$ $\text{SQRT}(0,6^2 + 0,08^2) = 0,1 \text{ м}$	—

КАРТА-ПЛАН ТЕРРИТОРИИ

Сведения об уточняемых земельных участках, необходимые для исправления реестровых ошибок
в сведениях о местоположении их границ

					измерений (определений)		
н130У	—	—	428826,86	1361831,90	Метод спутниковых геодезических измерений (определений)	$Mt = \sqrt{M1^2 + M2^2} = \sqrt{0,6^2 + 0,08^2} = 0,1 \text{ м}$	—
н131У	—	—	428828,95	1361813,77	Метод спутниковых геодезических измерений (определений)	$Mt = \sqrt{M1^2 + M2^2} = \sqrt{0,6^2 + 0,08^2} = 0,1 \text{ м}$	—
н128У	—	—	428861,26	1361818,12	Метод спутниковых геодезических измерений (определений)	$Mt = \sqrt{M1^2 + M2^2} = \sqrt{0,6^2 + 0,08^2} = 0,1 \text{ м}$	—
60	428811,70	1361923,83	—	—	—	—	—
61	428809,52	1361947,24	—	—	—	—	—
62	428782,92	1361941,99	—	—	—	—	—
63	428785,75	1361920,53	—	—	—	—	—

2. Сведения о частях границ уточняемого земельного участка с кадастровым номером 61:26:0504501:31

Обозначение части границ		Горизонтальное положение (S), м	Описание прохождения части границ	Сведения о согласовании местоположения границ (согласовано/спорное)
от т.	до т.			
1	2	3	4	5
н128У	н129У	18,69	—	—
н129У	н130У	32,42	—	—
н130У	н131У	18,25	—	—
н131У	н128У	32,60	—	—

3. Характеристики уточняемого земельного участка с кадастровым номером 61:26:0504501:31

№ п/п	Наименование характеристик земельного участка	Значение характеристики
1	2	3
1.	Адрес земельного участка	—
1.1.	Сведения о местоположении земельного участка (при отсутствии адреса) в структурированном в соответствии с федеральной информационной	Ростовская обл., р-н Неклиновский, д. Золотарево, днт "Красная рябина-1", участок № 126

КАРТА-ПЛАН ТЕРРИТОРИИ

Сведения об уточняемых земельных участках, необходимые для исправления реестровых ошибок
в сведениях о местоположении их границ

1	2	3
	адресной системой виде	
1.2.	Дополнительные сведения о местоположении земельного участка	—
2.	Площадь земельного участка \pm величина погрешности определения(вычисления) площади ($P \pm \Delta P$), м ²	600 \pm 9
3.	Формула, примененная для вычисления предельной погрешности определения площади земельного участка, с подставленными значениями и итоговые (вычисленные) значения (ΔP), м ²	$\Delta P = 3,5 \cdot M_t \cdot \sqrt{P_{\text{ДОК}}} = 3,5 \cdot 0,10 \cdot \sqrt{600} = 9$
4.	Площадь земельного участка согласно сведениям Единого государственного реестра недвижимости ($P_{\text{кад}}$), м ²	600
5.	Оценка расхождения P и $P_{\text{кад}}$ ($P - P_{\text{кад}}$), м ²	0
6.	Предельный минимальный и максимальный размеры земельного участка ($P_{\text{мин}}$ и $P_{\text{макс}}$), м ²	—
7.	Кадастровый или иной государственный учетный номер (инвентарный) здания, сооружения, объекта незавершенного строительства, расположенного на земельном участке	—
8.	Вид (виды) разрешенного использования	Для ведения садоводства
8.1.	Дополнительные сведения об использовании земельного участка	—
9.	Сведения о земельных участках (землях общего пользования, территории общего пользования), посредством которых обеспечивается доступ	—
10.	Иные сведения	Доступ к земельным участкам обеспечен посредством земель общего пользования; граница согласована

4. Пояснения к сведениям об уточняемом земельном участке с кадастровым номером 61:26:0504501:31 :

1.

1. Сведения о характерных точках границ уточняемого земельного участка с кадастровым номером 61:26:0504501:32

Система координат МСК-61

Зона № 1

КАРТА-ПЛАН ТЕРРИТОРИИ

Сведения об уточняемых земельных участках, необходимые для исправления реестровых ошибок
в сведениях о местоположении их границ

Обозначение характерных точек границ	Координаты, м				Метод определения координат	Формулы, примененные для расчета средней квадратической погрешности определения координат характерных точек границ (M_t), с подставленными в такие формулы значениями и итоговые (вычисленные) значения M_t , м	Описание закрепления точки
	содержатся в Едином государственном реестре недвижимости		определены в результате выполнения комплексных кадастровых работ				
	X	Y	X	Y			
1	2	3	4	5	6	7	8
н46У	—	—	429151,30	1361996,81	Метод спутниковых геодезических измерений (определений)	$M_t = \text{SQRT}(M_1^2 + M_2^2) =$ $\text{SQRT}(0,6^2 + 0,08^2) = 0,1 \text{ м}$	—
н48У	—	—	429148,25	1362025,59	Метод спутниковых геодезических измерений (определений)	$M_t = \text{SQRT}(M_1^2 + M_2^2) =$ $\text{SQRT}(0,6^2 + 0,08^2) = 0,1 \text{ м}$	—
н49У	—	—	429119,61	1362020,26	Метод спутниковых геодезических измерений (определений)	$M_t = \text{SQRT}(M_1^2 + M_2^2) =$ $\text{SQRT}(0,6^2 + 0,08^2) = 0,1 \text{ м}$	—
н50У	—	—	429122,72	1361993,28	Метод спутниковых геодезических измерений (определений)	$M_t = \text{SQRT}(M_1^2 + M_2^2) =$ $\text{SQRT}(0,6^2 + 0,08^2) = 0,1 \text{ м}$	—
н46У	—	—	429151,30	1361996,81	Метод спутниковых геодезических измерений (определений)	$M_t = \text{SQRT}(M_1^2 + M_2^2) =$ $\text{SQRT}(0,6^2 + 0,08^2) = 0,1 \text{ м}$	—
12	429149,57	1361996,16	—	—	—	—	—
64	429147,03	1362024,51	—	—	—	—	—
65	429117,41	1362019,91	—	—	—	—	—
66	429120,16	1361993,03	—	—	—	—	—

КАРТА-ПЛАН ТЕРРИТОРИИ

Сведения об уточняемых земельных участках, необходимые для исправления реестровых ошибок
в сведениях о местоположении их границ

2. Сведения о частях границ уточняемого земельного участка с кадастровым номером 61:26:0504501:32

Обозначение части границ		Горизонтальное положение (S), м	Описание прохождения части границ	Сведения о согласовании местоположения границ(согласовано/спорное)
от т.	до т.			
1	2	3	4	5
н46У	н48У	28,94	—	—
н48У	н49У	29,13	—	—
н49У	н50У	27,16	—	—
н50У	н46У	28,80	—	—

3. Характеристики уточняемого земельного участка с кадастровым номером 61:26:0504501:32

№ п/п	Наименование характеристик земельного участка	Значение характеристики
1	2	3
1.	Адрес земельного участка	—
1.1.	Сведения о местоположении земельного участка (при отсутствии адреса) в структурированном в соответствии с федеральной информационной адресной системой виде	Ростовская область, Неклиновский район, д. Золотарево, днт "Красная Рябина-1", 33
1.2.	Дополнительные сведения о местоположении земельного участка	—
2.	Площадь земельного участка ± величина погрешности определения(вычисления) площади ($P \pm \Delta P$), м ²	811±10
3.	Формула, примененная для вычисления предельной погрешности определения площади земельного участка, с подставленными значениями и итоговые (вычисленные) значения (ΔP), м ²	$\Delta P = 3,5 \cdot M_t \cdot \sqrt{P_{\text{ДОК}}} = 3,5 \cdot 0,10 \cdot \sqrt{825} = 10$
4.	Площадь земельного участка согласно сведениям Единого государственного реестра недвижимости ($P_{\text{кад}}$), м ²	825
5.	Оценка расхождения P и $P_{\text{кад}}$ ($P - P_{\text{кад}}$), м ²	-14
6.	Предельный минимальный и максимальный размеры земельного участка ($P_{\text{мин}}$ и $P_{\text{макс}}$), м ²	—
7.	Кадастровый или иной государственный учетный номер (инвентарный) здания, сооружения, объекта незавершенного строительства, расположенного на земельном участке	61:26:0504501:61
8.	Вид (виды) разрешенного использования	Для ведения садоводства и огородничества
8.1.	Дополнительные сведения об использовании земельного участка	—
9.	Сведения о земельных участках (землях общего пользования, территории	—

КАРТА-ПЛАН ТЕРРИТОРИИ

Сведения об уточняемых земельных участках, необходимые для исправления реестровых ошибок
в сведениях о местоположении их границ

1	2	3
	общего пользования), посредством которых обеспечивается доступ	
10.	Иные сведения	Доступ к земельным участкам обеспечен посредством земель общего пользования; граница согласована

4. Пояснения к сведениям об уточняемом земельном участке с кадастровым номером 61:26:0504501:32 :

1.	
----	--

1. Сведения о характерных точках границ уточняемого земельного участка с кадастровым номером 61:26:0504501:34

Система координат МСК-61					Зона № 1		
Обозначение характерных точек границ	Координаты, м				Метод определения координат	Формулы, примененные для расчета средней квадратической погрешности определения координат характерных точек границ (M_t), с подставленными в такие формулы значениями и итоговые (вычисленные) значения M_t , м	Описание закрепления точки
	содержатся в Едином государственном реестре недвижимости		определены в результате выполнения комплексных кадастровых работ				
	X	Y	X	Y			
1	2	3	4	5	6	7	8
н10У	—	—	429218,22	1361985,25	Метод спутниковых геодезических измерений (определений)	$M_t = \text{SQRT}(M_1^2 + M_2^2) =$ $\text{SQRT}(0,6^2 + 0,08^2) = 0,1 \text{ м}$	—
н13У	—	—	429215,61	1362002,99	Метод спутниковых геодезических измерений (определений)	$M_t = \text{SQRT}(M_1^2 + M_2^2) =$ $\text{SQRT}(0,6^2 + 0,08^2) = 0,1 \text{ м}$	—
69	429186,46	1361999,05	429186,46	1361999,05	Метод спутниковых геодезических измерений (определений)	$M_t = \text{SQRT}(M_1^2 + M_2^2) =$ $\text{SQRT}(0,6^2 + 0,08^2) = 0,1 \text{ м}$	—
70	429189,25	1361981,19	—	—	—	—	—
71	429218,32	1361984,46	—	—	—	—	—
67	429216,13	1362002,34	—	—	—	—	—

КАРТА-ПЛАН ТЕРРИТОРИИ

Сведения об уточняемых земельных участках, необходимые для исправления реестровых ошибок
в сведениях о местоположении их границ

68	429190,64	1361999,52	—	—	—	—	—
н27У	—	—	429189,13	1361981,97	Метод спутниковых геодезических измерений (определений)	$M_t = \text{SQRT}(M_1^2 + M_2^2) = \text{SQRT}(0,6^2 + 0,08^2) = 0,1 \text{ м}$	—
н10У	—	—	429218,22	1361985,25	Метод спутниковых геодезических измерений (определений)	$M_t = \text{SQRT}(M_1^2 + M_2^2) = \text{SQRT}(0,6^2 + 0,08^2) = 0,1 \text{ м}$	—

2. Сведения о частях границ уточняемого земельного участка с кадастровым номером 61:26:0504501:34

Обозначение части границ		Горизонтальное проложение (S), м	Описание прохождения части границ	Сведения о согласовании местоположения границ (согласовано/спорное)
от т.	до т.			
1	2	3	4	5
н10У	н13У	17,93	—	—
н13У	69	29,42	—	—
69	н27У	17,29	—	—
н27У	н10У	29,27	—	—

3. Характеристики уточняемого земельного участка с кадастровым номером 61:26:0504501:34

№ п/п	Наименование характеристик земельного участка	Значение характеристики
1	2	3
1.	Адрес земельного участка	—
1.1.	Сведения о местоположении земельного участка (при отсутствии адреса) в структурированном в соответствии с федеральной информационной адресной системой виде	Ростовская обл., р-н Неклиновский, д. Золотарево, днт "Красная рябина-1", 14
1.2.	Дополнительные сведения о местоположении земельного участка	—
2.	Площадь земельного участка ± величина погрешности определения (вычисления) площади ($P \pm \Delta P$), м ²	517±8
3.	Формула, примененная для вычисления предельной погрешности определения площади земельного участка, с подставленными значениями и итоговые (вычисленные) значения (ΔP), м ²	$\Delta P = 3,5 \cdot M_t \cdot \sqrt{P_{\text{док}}} = 3,5 \cdot 0,10 \cdot \sqrt{533} = 8$
4.	Площадь земельного участка согласно сведениям Единого государственного реестра недвижимости ($P_{\text{кад}}$), м ²	533

КАРТА-ПЛАН ТЕРРИТОРИИ

Сведения об уточняемых земельных участках, необходимые для исправления реестровых ошибок
в сведениях о местоположении их границ

1	2	3
5.	Оценка расхождения Р и Ркад (Р – Ркад), м ²	-16
6.	Предельный минимальный и максимальный размеры земельного участка (Рмин и Рмакс), м ²	—
7.	Кадастровый или иной государственный учетный номер (инвентарный) здания, сооружения, объекта незавершенного строительства, расположенного на земельном участке	61:26:0504501:43
8.	Вид (виды) разрешенного использования	Для сада и огорода
8.1.	Дополнительные сведения об использовании земельного участка	—
9.	Сведения о земельных участках (землях общего пользования, территории общего пользования), посредством которых обеспечивается доступ	—
10.	Иные сведения	Доступ к земельным участкам обеспечен посредством земель общего пользования; граница согласована

4. Пояснения к сведениям об уточняемом земельном участке с кадастровым номером 61:26:0504501:34 :

1.

1. Сведения о характерных точках границ уточняемого земельного участка с кадастровым номером 61:26:0504501:48

Система координат МСК-61

Зона № 1

Обозначение характерных точек границ	Координаты, м				Метод определения координат	Формулы, примененные для расчета средней квадратической погрешности определения координат характерных точек границ (M _t), с подставленными в такие формулы значениями и итоговые (вычисленные) значения M _t , м	Описание закрепления точки
	содержатся в Едином государственном реестре недвижимости		определены в результате выполнения комплексных кадастровых работ				
	X	Y	X	Y			
1	2	3	4	5	6	7	8
7	—	—	429101,05	1361898,89	Метод спутниковых геодезических измерений (определений)	$M_t = \text{SQRT}(M_1^2 + M_2^2) =$ $\text{SQRT}(0,6^2 + 0,08^2) = 0,1 \text{ м}$	—
51	—	—	429098,77	1361918,38	Метод спутниковых геодезических	$M_t = \text{SQRT}(M_1^2 + M_2^2) =$ $\text{SQRT}(0,6^2 + 0,08^2) = 0,1 \text{ м}$	—

КАРТА-ПЛАН ТЕРРИТОРИИ

Сведения об уточняемых земельных участках, необходимые для исправления реестровых ошибок
в сведениях о местоположении их границ

					измерений (определений)		
52	429067,14	1361914,61	429067,14	1361914,61	Метод спутниковых геодезических измерений (определений)	$Mt = \text{SQRT}(M1^2+M2^2) =$ $\text{SQRT}(0,6^2+0,08^2) = 0,1 \text{ м}$	—
50	429069,35	1361894,61	429069,35	1361894,61	Метод спутниковых геодезических измерений (определений)	$Mt = \text{SQRT}(M1^2+M2^2) =$ $\text{SQRT}(0,6^2+0,08^2) = 0,1 \text{ м}$	—
6	429101,62	1361898,97	—	—	Метод спутниковых геодезических измерений (определений)	$Mt = \text{SQRT}(M1^2+M2^2) =$ $\text{SQRT}(0,6^2+0,08^2) = 0,1 \text{ м}$	—
79	429099,62	1361918,48	—	—	Метод спутниковых геодезических измерений (определений)	$Mt = \text{SQRT}(M1^2+M2^2) =$ $\text{SQRT}(0,6^2+0,08^2) = 0,1 \text{ м}$	—
7	—	—	429101,05	1361898,89	Метод спутниковых геодезических измерений (определений)	$Mt = \text{SQRT}(M1^2+M2^2) =$ $\text{SQRT}(0,6^2+0,08^2) = 0,1 \text{ м}$	—

2. Сведения о частях границ уточняемого земельного участка с кадастровым номером 61:26:0504501:48

Обозначение части границ		Горизонтальное проложение (S), м	Описание прохождения части границ	Сведения о согласовании местоположения границ(согласовано/спорное)
от т.	до т.			
1	2	3	4	5
7	51	19,62	—	—
51	52	31,85	—	—
52	50	20,12	—	—
50	7	31,99	—	—

3. Характеристики уточняемого земельного участка с кадастровым номером 61:26:0504501:48

№ п/п	Наименование характеристик земельного участка	Значение характеристики
1	2	3

КАРТА-ПЛАН ТЕРРИТОРИИ

Сведения об уточняемых земельных участках, необходимые для исправления реестровых ошибок
в сведениях о местоположении их границ

1	2	3
1.	Адрес земельного участка	—
1.1.	Сведения о местоположении земельного участка (при отсутствии адреса) в структурированном в соответствии с федеральной информационной адресной системой виде	Ростовская область, Неклиновский район, д. Золотарево, днт "Красная рябина-1", участок № 57
1.2.	Дополнительные сведения о местоположении земельного участка	—
2.	Площадь земельного участка ± величина погрешности определения(вычисления) площади ($P \pm \Delta P$), м ²	634±9
3.	Формула, примененная для вычисления предельной погрешности определения площади земельного участка, с подставленными значениями и итоговые (вычисленные) значения (ΔP), м ²	$\Delta P = 3,5 \cdot M_t \cdot \sqrt{P_{\text{док}}} = 3,5 \cdot 0,10 \cdot \sqrt{648} = 9$
4.	Площадь земельного участка согласно сведениям Единого государственного реестра недвижимости ($P_{\text{кад}}$), м ²	648
5.	Оценка расхождения P и $P_{\text{кад}}$ ($P - P_{\text{кад}}$), м ²	-14
6.	Предельный минимальный и максимальный размеры земельного участка ($P_{\text{мин}}$ и $P_{\text{макс}}$), м ²	—
7.	Кадастровый или иной государственный учетный номер (инвентарный) здания, сооружения, объекта незавершенного строительства, расположенного на земельном участке	61:26:0504501:63
8.	Вид (виды) разрешенного использования	для сада и огорода
8.1.	Дополнительные сведения об использовании земельного участка	—
9.	Сведения о земельных участках (землях общего пользования, территории общего пользования), посредством которых обеспечивается доступ	—
10.	Иные сведения	Доступ к земельным участкам обеспечен посредством земель общего пользования; граница согласована

4. Пояснения к сведениям об уточняемом земельном участке с кадастровым номером 61:26:0504501:48 :

1.

1. Сведения о характерных точках границ уточняемого земельного участка с кадастровым номером 61:26:0504501:53

Система координат МСК-61

Зона № 1

КАРТА-ПЛАН ТЕРРИТОРИИ

Сведения об уточняемых земельных участках, необходимые для исправления реестровых ошибок
в сведениях о местоположении их границ

Обозначение характерных точек границ	Координаты, м				Метод определения координат	Формулы, примененные для расчета средней квадратической погрешности определения координат характерных точек границ (M_t), с подставленными в такие формулы значениями и итоговые (вычисленные) значения M_t , м	Описание закрепления точки
	содержатся в Едином государственном реестре недвижимости		определены в результате выполнения комплексных кадастровых работ				
	X	Y	X	Y			
1	2	3	4	5	6	7	8
н79У	—	—	429039,76	1361856,72	Метод спутниковых геодезических измерений (определений)	$M_t = \text{SQRT}(M_1^2 + M_2^2) =$ $\text{SQRT}(0,6^2 + 0,08^2) = 0,1 \text{ м}$	—
н78У	—	—	429037,00	1361873,47	Метод спутниковых геодезических измерений (определений)	$M_t = \text{SQRT}(M_1^2 + M_2^2) =$ $\text{SQRT}(0,6^2 + 0,08^2) = 0,1 \text{ м}$	—
н86У	—	—	429006,60	1361870,80	Метод спутниковых геодезических измерений (определений)	$M_t = \text{SQRT}(M_1^2 + M_2^2) =$ $\text{SQRT}(0,6^2 + 0,08^2) = 0,1 \text{ м}$	—
н87У	—	—	429008,94	1361854,65	Метод спутниковых геодезических измерений (определений)	$M_t = \text{SQRT}(M_1^2 + M_2^2) =$ $\text{SQRT}(0,6^2 + 0,08^2) = 0,1 \text{ м}$	—
н79У	—	—	429039,76	1361856,72	Метод спутниковых геодезических измерений (определений)	$M_t = \text{SQRT}(M_1^2 + M_2^2) =$ $\text{SQRT}(0,6^2 + 0,08^2) = 0,1 \text{ м}$	—
85	429038,46	1361855,39	—	—	—	—	—
86	429037,63	1361872,01	—	—	—	—	—
87	429007,64	1361870,88	—	—	—	—	—
88	429008,99	1361853,96	—	—	—	—	—

КАРТА-ПЛАН ТЕРРИТОРИИ

Сведения об уточняемых земельных участках, необходимые для исправления реестровых ошибок
в сведениях о местоположении их границ

2. Сведения о частях границ уточняемого земельного участка с кадастровым номером 61:26:0504501:53

Обозначение части границ		Горизонтальное положение (S), м	Описание прохождения части границ	Сведения о согласовании местоположения границ(согласовано/спорное)
от т.	до т.			
1	2	3	4	5
н79У	н78У	16,98	—	—
н78У	н86У	30,52	—	—
н86У	н87У	16,32	—	—
н87У	н79У	30,89	—	—

3. Характеристики уточняемого земельного участка с кадастровым номером 61:26:0504501:53

№ п/п	Наименование характеристик земельного участка	Значение характеристики
1	2	3
1.	Адрес земельного участка	—
1.1.	Сведения о местоположении земельного участка (при отсутствии адреса) в структурированном в соответствии с федеральной информационной адресной системой виде	Ростовская область, р-н Неклиновский, д. Золотарево, днт "Красная рябина-1", №79
1.2.	Дополнительные сведения о местоположении земельного участка	—
2.	Площадь земельного участка ± величина погрешности определения(вычисления) площади ($P \pm \Delta P$), м ²	510±8
3.	Формула, примененная для вычисления предельной погрешности определения площади земельного участка, с подставленными значениями и итоговые (вычисленные) значения (ΔP), м ²	$\Delta P = 3,5 \cdot M_t \cdot \sqrt{P_{\text{ДОК}}} = 3,5 \cdot 0,10 \cdot \sqrt{500} = 8$
4.	Площадь земельного участка согласно сведениям Единого государственного реестра недвижимости ($P_{\text{кад}}$), м ²	500
5.	Оценка расхождения P и $P_{\text{кад}}$ ($P - P_{\text{кад}}$), м ²	10
6.	Предельный минимальный и максимальный размеры земельного участка ($P_{\text{мин}}$ и $P_{\text{макс}}$), м ²	—
7.	Кадастровый или иной государственный учетный номер (инвентарный) здания, сооружения, объекта незавершенного строительства, расположенного на земельном участке	61:26:0504501:64
8.	Вид (виды) разрешенного использования	Земельные участки, находящиеся в составе дачных, садоводческих и огороднических объединений
8.1.	Дополнительные сведения об использовании земельного участка	—

КАРТА-ПЛАН ТЕРРИТОРИИ**Сведения об уточняемых земельных участках, необходимые для исправления реестровых ошибок
в сведениях о местоположении их границ**

1	2	3
9.	Сведения о земельных участках (землях общего пользования, территории общего пользования), посредством которых обеспечивается доступ	—
10.	Иные сведения	Доступ к земельным участкам обеспечен посредством земель общего пользования; граница согласована

4. Пояснения к сведениям об уточняемом земельном участке с кадастровым номером 61:26:0504501:53 :

1.	
-----------	--

КАРТА-ПЛАН ТЕРРИТОРИИ

Описание местоположения зданий, сооружений, объектов незавершенного строительства на земельном участке

1. Сведения о характерных точках контура объекта недвижимости с кадастровым номером 61:26:0090301:496

Система координат МСК-61

Зона № 1

Обозначение характерных точек контура	Содержатся в Едином государственном реестре недвижимости			Определены в ходе выполнения комплексных кадастровых работ			Метод определения координат	Формулы, примененные для расчета средней квадратической погрешности определения координат характерных точек границ (M_t), с подставленными в такие формулы значениями и итоговые (вычисленные) значения M_t , м
	Координаты, м		Радиус, м	Координаты, м		Радиус, м		
	X	Y	R	X	Y	R		
1	2	3	4	5	6	7	8	9
н90	—	—	—	429180,40	1361984,37	—	Метод спутниковых геодезических измерений (определений)	$M_t = \text{SQRT}(M_1^2 + M_2^2) = \text{SQRT}(0,6^2 + 0,08^2) = 0,1 \text{ м}$
н100	—	—	—	429179,75	1361990,12	—	Метод спутниковых геодезических измерений (определений)	$M_t = \text{SQRT}(M_1^2 + M_2^2) = \text{SQRT}(0,6^2 + 0,08^2) = 0,1 \text{ м}$
н110	—	—	—	429173,58	1361989,42	—	Метод спутниковых геодезических измерений (определений)	$M_t = \text{SQRT}(M_1^2 + M_2^2) = \text{SQRT}(0,6^2 + 0,08^2) = 0,1 \text{ м}$
н120	—	—	—	429174,23	1361983,68	—	Метод спутниковых геодезических измерений (определений)	$M_t = \text{SQRT}(M_1^2 + M_2^2) = \text{SQRT}(0,6^2 + 0,08^2) = 0,1 \text{ м}$
н130	—	—	—	429174,47	1361981,51	—	Метод спутниковых геодезических измерений (определений)	$M_t = \text{SQRT}(M_1^2 + M_2^2) = \text{SQRT}(0,6^2 + 0,08^2) = 0,1 \text{ м}$
н140	—	—	—	429177,39	1361981,84	—	Метод	$M_t = \text{SQRT}(M_1^2 + M_2^2) = \text{SQRT}(0,6^2 + 0,08^2) =$

КАРТА-ПЛАН ТЕРРИТОРИИ

Описание местоположения зданий, сооружений, объектов незавершенного строительства на земельном участке

							спутниковых геодезических измерений (определений)	0,1 м
н150	—	—	—	429177,15	1361984,01	—	Метод спутниковых геодезических измерений (определений)	$Mt = \sqrt{M1^2 + M2^2} = \sqrt{0,6^2 + 0,08^2} = 0,1 \text{ м}$
н90	—	—	—	429180,40	1361984,37	—	Метод спутниковых геодезических измерений (определений)	$Mt = \sqrt{M1^2 + M2^2} = \sqrt{0,6^2 + 0,08^2} = 0,1 \text{ м}$

2. Сведения о характеристиках объекта недвижимости с кадастровым номером 61:26:0090301:496

№ п/п	Наименование характеристики	Значение характеристики
1	2	3
1	Вид объекта недвижимости	здание
2	Ранее присвоенный государственный учетный номер (инвентарный) здания, сооружения, объекта незавершенного строительства	—
3	Кадастровый номер земельного участка (земельных участков), в границах которого (которых) расположены здание, сооружение, объект незавершенного строительства	61:26:0504501:28
4	Уникальный учетный номер кадастрового квартала, в границах которого расположены здание, сооружение, объект незавершенного строительства	61:26:0504501
5.	Адрес здания, сооружения, объекта незавершенного строительства	—
5.1.	Сведения о местоположении здания, сооружения, объекта незавершенного строительства (при отсутствии адреса) в структурированном в соответствии с федеральной информационной адресной системой виде	Ростовская обл., Неклиновский р-н, д. Золотарево, снт Красная рябина-1, д. 31
5.2.	Дополнительные сведения о местоположении	—
6	Иные сведения	—

3. Пояснения к сведениям об объекте недвижимости с кадастровым номером 61:26:0090301:496 :

1.	
----	--

КАРТА-ПЛАН ТЕРРИТОРИИ

Описание местоположения зданий, сооружений, объектов незавершенного строительства на земельном участке

1. Сведения о характерных точках контура объекта недвижимости с кадастровым номером 61:26:0504501:39

Система координат МСК-61

Зона № 1

Обозначение характерных точек контура	Содержатся в Едином государственном реестре недвижимости			Определены в ходе выполнения комплексных кадастровых работ			Метод определения координат	Формулы, примененные для расчета средней квадратической погрешности определения координат характерных точек границ (M_t), с подставленными в такие формулы значениями и итоговые (вычисленные) значения M_t , м
	Координаты, м		Радиус, м	Координаты, м		Радиус, м		
	X	Y	R	X	Y	R		
1	2	3	4	5	6	7	8	9
н1О	—	—	—	429155,74	1361979,04	—	Метод спутниковых геодезических измерений (определений)	$M_t = \text{SQRT}(M1^2+M2^2) = \text{SQRT}(0,6^2+0,08^2) = 0,1 \text{ м}$
н2О	—	—	—	429155,34	1361982,69	—	Метод спутниковых геодезических измерений (определений)	$M_t = \text{SQRT}(M1^2+M2^2) = \text{SQRT}(0,6^2+0,08^2) = 0,1 \text{ м}$
н3О	—	—	—	429154,86	1361982,64	—	Метод спутниковых геодезических измерений (определений)	$M_t = \text{SQRT}(M1^2+M2^2) = \text{SQRT}(0,6^2+0,08^2) = 0,1 \text{ м}$
н4О	—	—	—	429154,76	1361983,57	—	Метод спутниковых геодезических измерений (определений)	$M_t = \text{SQRT}(M1^2+M2^2) = \text{SQRT}(0,6^2+0,08^2) = 0,1 \text{ м}$
н5О	—	—	—	429153,41	1361983,42	—	Метод спутниковых геодезических измерений (определений)	$M_t = \text{SQRT}(M1^2+M2^2) = \text{SQRT}(0,6^2+0,08^2) = 0,1 \text{ м}$
н6О	—	—	—	429153,51	1361982,49	—	Метод	$M_t = \text{SQRT}(M1^2+M2^2) = \text{SQRT}(0,6^2+0,08^2) =$

КАРТА-ПЛАН ТЕРРИТОРИИ

Описание местоположения зданий, сооружений, объектов незавершенного строительства на земельном участке

							спутниковых геодезических измерений (определений)	0,1 м
н7О	—	—	—	429153,21	1361982,46	—	Метод спутниковых геодезических измерений (определений)	$Mt = \sqrt{M1^2 + M2^2} = \sqrt{0,6^2 + 0,08^2} = 0,1 \text{ м}$
н8О	—	—	—	429153,61	1361978,80	—	Метод спутниковых геодезических измерений (определений)	$Mt = \sqrt{M1^2 + M2^2} = \sqrt{0,6^2 + 0,08^2} = 0,1 \text{ м}$
н1О	—	—	—	429155,74	1361979,04	—	Метод спутниковых геодезических измерений (определений)	$Mt = \sqrt{M1^2 + M2^2} = \sqrt{0,6^2 + 0,08^2} = 0,1 \text{ м}$

2. Сведения о характеристиках объекта недвижимости с кадастровым номером 61:26:0504501:39

№ п/п	Наименование характеристики	Значение характеристики
1	2	3
1	Вид объекта недвижимости	здание
2	Ранее присвоенный государственный учетный номер (инвентарный) здания, сооружения, объекта незавершенного строительства	—
3	Кадастровый номер земельного участка (земельных участков), в границах которого (которых) расположены здание, сооружение, объект незавершенного строительства	61:26:0504501:28
4	Уникальный учетный номер кадастрового квартала, в границах которого расположены здание, сооружение, объект незавершенного строительства	61:26:0504501
5.	Адрес здания, сооружения, объекта незавершенного строительства	—
5.1.	Сведения о местоположении здания, сооружения, объекта незавершенного строительства (при отсутствии адреса) в структурированном в соответствии с федеральной информационной адресной системой виде	Ростовская обл., р-н Неклиновский, с/пос. Андреево-Мелентьевское, д. Золотарево, ДНТ "Красная рябина-1", №31
5.2.	Дополнительные сведения о местоположении	—

КАРТА-ПЛАН ТЕРРИТОРИИ

Описание местоположения зданий, сооружений, объектов незавершенного строительства на земельном участке

1	2	3
6	Иные сведения	—

3. Пояснения к сведениям об объекте недвижимости с кадастровым номером 61:26:0504501:39 :

1.	
----	--

1. Сведения о характерных точках контура объекта недвижимости с кадастровым номером 61:26:0504501:40

Система координат МСК-61

Зона № 1

Обозначение характерных точек контура	Содержатся в Едином государственном реестре недвижимости		Определены в ходе выполнения комплексных кадастровых работ			Метод определения координат	Формулы, примененные для расчета средней квадратической погрешности определения координат характерных точек границ (M _t), с подставленными в такие формулы значениями и итоговые (вычисленные) значения M _t , м	
	Координаты, м		Координаты, м		Радиус, м			
	X	Y	X	Y	R			
1	2	3	4	5	6	7	8	9
н620	—	—	—	427734,52	1361781,95	—	Метод спутниковых геодезических измерений (определений)	$M_t = \text{SQRT}(M_1^2 + M_2^2) = \text{SQRT}(0,6^2 + 0,08^2) = 0,1 \text{ м}$
н630	—	—	—	427733,61	1361783,56	—	Метод спутниковых геодезических измерений (определений)	$M_t = \text{SQRT}(M_1^2 + M_2^2) = \text{SQRT}(0,6^2 + 0,08^2) = 0,1 \text{ м}$
н640	—	—	—	427731,04	1361782,11	—	Метод спутниковых геодезических измерений (определений)	$M_t = \text{SQRT}(M_1^2 + M_2^2) = \text{SQRT}(0,6^2 + 0,08^2) = 0,1 \text{ м}$
н650	—	—	—	427731,94	1361780,50	—	Метод спутниковых геодезических измерений (определений)	$M_t = \text{SQRT}(M_1^2 + M_2^2) = \text{SQRT}(0,6^2 + 0,08^2) = 0,1 \text{ м}$

КАРТА-ПЛАН ТЕРРИТОРИИ

Описание местоположения зданий, сооружений, объектов незавершенного строительства на земельном участке

1	2	3	4	5	6	7	8	9
н580	—	—	—	427763,24	1361782,47	—	Метод спутниковых геодезических измерений (определений)	$Mt = \text{SQRT}(M1^2+M2^2) = \text{SQRT}(0,6^2+0,08^2) = 0,1 \text{ м}$
н590	—	—	—	427760,93	1361786,25	—	Метод спутниковых геодезических измерений (определений)	$Mt = \text{SQRT}(M1^2+M2^2) = \text{SQRT}(0,6^2+0,08^2) = 0,1 \text{ м}$
н600	—	—	—	427755,22	1361782,76	—	Метод спутниковых геодезических измерений (определений)	$Mt = \text{SQRT}(M1^2+M2^2) = \text{SQRT}(0,6^2+0,08^2) = 0,1 \text{ м}$
н610	—	—	—	427757,53	1361778,97	—	Метод спутниковых геодезических измерений (определений)	$Mt = \text{SQRT}(M1^2+M2^2) = \text{SQRT}(0,6^2+0,08^2) = 0,1 \text{ м}$
н580	—	—	—	427763,24	1361782,47	—	Метод спутниковых геодезических измерений (определений)	$Mt = \text{SQRT}(M1^2+M2^2) = \text{SQRT}(0,6^2+0,08^2) = 0,1 \text{ м}$

2. Сведения о характеристиках объекта недвижимости с кадастровым номером 61:26:0504501:41

№ п/п	Наименование характеристики	Значение характеристики
1	2	3
1	Вид объекта недвижимости	здание
2	Ранее присвоенный государственный учетный номер (инвентарный) здания, сооружения, объекта незавершенного строительства	—
3	Кадастровый номер земельного участка (земельных участков), в границах которого (которых) расположены здание, сооружение, объект незавершенного строительства	61:26:0504501:21

КАРТА-ПЛАН ТЕРРИТОРИИ

Описание местоположения зданий, сооружений, объектов незавершенного строительства на земельном участке

1	2	3
4	Уникальный учетный номер кадастрового квартала, в границах которого расположены здание, сооружение, объект незавершенного строительства	61:26:0503701
5.	Адрес здания, сооружения, объекта незавершенного строительства	—
5.1.	Сведения о местоположении здания, сооружения, объекта незавершенного строительства (при отсутствии адреса) в структурированном в соответствии с федеральной информационной адресной системой виде	Ростовская обл., Неклиновский р-н, д. Золотарево, снт Красная Рябина, д. 41
5.2.	Дополнительные сведения о местоположении	—
6	Иные сведения	—

3. Пояснения к сведениям об объекте недвижимости с кадастровым номером 61:26:0504501:41 :

1.	
----	--

1. Сведения о характерных точках контура объекта недвижимости с кадастровым номером 61:26:0504501:42

Система координат МСК-61							Зона № 1	
Обозначение характерных точек контура	Содержатся в Едином государственном реестре недвижимости			Определены в ходе выполнения комплексных кадастровых работ			Метод определения координат	Формулы, примененные для расчета средней квадратической погрешности определения координат характерных точек границ (M _t), с подставленными в такие формулы значениями и итоговые (вычисленные) значения M _t , м
	Координаты, м		Радиус, м R	Координаты, м		Радиус, м R		
	X	Y		X	Y			
1	2	3	4	5	6	7	8	9
н420	—	—	—	429111,11	1362003,01	—	Метод спутниковых геодезических измерений (определений)	$M_t = \text{SQRT}(M_1^2 + M_2^2) = \text{SQRT}(0,6^2 + 0,08^2) = 0,1 \text{ м}$
н430	—	—	—	429110,29	1362008,99	—	Метод спутниковых геодезических измерений (определений)	$M_t = \text{SQRT}(M_1^2 + M_2^2) = \text{SQRT}(0,6^2 + 0,08^2) = 0,1 \text{ м}$
н440	—	—	—	429101,85	1362007,83	—	Метод спутниковых геодезических	$M_t = \text{SQRT}(M_1^2 + M_2^2) = \text{SQRT}(0,6^2 + 0,08^2) = 0,1 \text{ м}$

КАРТА-ПЛАН ТЕРРИТОРИИ

Описание местоположения зданий, сооружений, объектов незавершенного строительства на земельном участке

							измерений (определений)	
н450	—	—	—	429102,67	1362001,85	—	Метод спутниковых геодезических измерений (определений)	$Mt = \sqrt{M1^2 + M2^2} = \sqrt{0,6^2 + 0,08^2} = 0,1 \text{ м}$
н420	—	—	—	429111,11	1362003,01	—	Метод спутниковых геодезических измерений (определений)	$Mt = \sqrt{M1^2 + M2^2} = \sqrt{0,6^2 + 0,08^2} = 0,1 \text{ м}$

2. Сведения о характеристиках объекта недвижимости с кадастровым номером 61:26:0504501:42

№ п/п	Наименование характеристики	Значение характеристики
1	2	3
1	Вид объекта недвижимости	здание
2	Ранее присвоенный государственный учетный номер (инвентарный) здания, сооружения, объекта незавершенного строительства	—
3	Кадастровый номер земельного участка (земельных участков), в границах которого (которых) расположены здание, сооружение, объект незавершенного строительства	61:26:0504501:30
4	Уникальный учетный номер кадастрового квартала, в границах которого расположены здание, сооружение, объект незавершенного строительства	61:26:0504501
5.	Адрес здания, сооружения, объекта незавершенного строительства	—
5.1.	Сведения о местоположении здания, сооружения, объекта незавершенного строительства (при отсутствии адреса) в структурированном в соответствии с федеральной информационной адресной системой виде	Ростовская обл., р-н Неклиновский, с/п. Андреево-Мелентьевское, д. Золотарево, днт " Красная рябина-1" № 51
5.2.	Дополнительные сведения о местоположении	—
6	Иные сведения	—

3. Пояснения к сведениям об объекте недвижимости с кадастровым номером 61:26:0504501:42 :

1.	
----	--

1. Сведения о характерных точках контура объекта недвижимости с кадастровым номером 61:26:0504501:43

Система координат МСК-61	Зона № 1
--------------------------	----------

КАРТА-ПЛАН ТЕРРИТОРИИ

Описание местоположения зданий, сооружений, объектов незавершенного строительства на земельном участке

Обозначение характерных точек контура	Содержатся в Едином государственном реестре недвижимости			Определены в ходе выполнения комплексных кадастровых работ			Метод определения координат	Формулы, примененные для расчета средней квадратической погрешности определения координат характерных точек границ (M _t), с подставленными в такие формулы значениями и итоговые (вычисленные) значения M _t , м
	Координаты, м		Радиус, м	Координаты, м		Радиус, м		
	X	Y	R	X	Y	R		
1	2	3	4	5	6	7	8	9
н280	—	—	—	429198,32	1361990,21	—	Метод спутниковых геодезических измерений (определений)	$M_t = \text{SQRT}(M_1^2 + M_2^2) = \text{SQRT}(0,6^2 + 0,08^2) = 0,1 \text{ м}$
н290	—	—	—	429197,97	1361996,10	—	Метод спутниковых геодезических измерений (определений)	$M_t = \text{SQRT}(M_1^2 + M_2^2) = \text{SQRT}(0,6^2 + 0,08^2) = 0,1 \text{ м}$
н300	—	—	—	429193,89	1361995,86	—	Метод спутниковых геодезических измерений (определений)	$M_t = \text{SQRT}(M_1^2 + M_2^2) = \text{SQRT}(0,6^2 + 0,08^2) = 0,1 \text{ м}$
н310	—	—	—	429194,06	1361992,97	—	Метод спутниковых геодезических измерений (определений)	$M_t = \text{SQRT}(M_1^2 + M_2^2) = \text{SQRT}(0,6^2 + 0,08^2) = 0,1 \text{ м}$
н320	—	—	—	429190,20	1361992,82	—	Метод спутниковых геодезических измерений (определений)	$M_t = \text{SQRT}(M_1^2 + M_2^2) = \text{SQRT}(0,6^2 + 0,08^2) = 0,1 \text{ м}$
н330	—	—	—	429190,32	1361989,81	—	Метод спутниковых геодезических измерений (определений)	$M_t = \text{SQRT}(M_1^2 + M_2^2) = \text{SQRT}(0,6^2 + 0,08^2) = 0,1 \text{ м}$

КАРТА-ПЛАН ТЕРРИТОРИИ

Описание местоположения зданий, сооружений, объектов незавершенного строительства на земельном участке

							измерений (определений)	
н340	—	—	—	429194,23	1361989,97	—	Метод спутниковых геодезических измерений (определений)	$Mt = \text{SQRT}(M1^2+M2^2) = \text{SQRT}(0,6^2+0,08^2) = 0,1 \text{ м}$
н280	—	—	—	429198,32	1361990,21	—	Метод спутниковых геодезических измерений (определений)	$Mt = \text{SQRT}(M1^2+M2^2) = \text{SQRT}(0,6^2+0,08^2) = 0,1 \text{ м}$

2. Сведения о характеристиках объекта недвижимости с кадастровым номером 61:26:0504501:43

№ п/п	Наименование характеристики	Значение характеристики
1	2	3
1	Вид объекта недвижимости	здание
2	Ранее присвоенный государственный учетный номер (инвентарный) здания, сооружения, объекта незавершенного строительства	—
3	Кадастровый номер земельного участка (земельных участков), в границах которого (которых) расположены здание, сооружение, объект незавершенного строительства	61:26:0504501:34
4	Уникальный учетный номер кадастрового квартала, в границах которого расположены здание, сооружение, объект незавершенного строительства	61:26:0504501
5.	Адрес здания, сооружения, объекта незавершенного строительства	—
5.1.	Сведения о местоположении здания, сооружения, объекта незавершенного строительства (при отсутствии адреса) в структурированном в соответствии с федеральной информационной адресной системой виде	Ростовская обл, р-н Неклиновский, с/пос Андреево-Мелентьевское, д Золотарево, днт " Красная рябина-1", №14
5.2.	Дополнительные сведения о местоположении	—
6	Иные сведения	—

3. Пояснения к сведениям об объекте недвижимости с кадастровым номером 61:26:0504501:43 :

1.	
----	--

1. Сведения о характерных точках контура объекта недвижимости с кадастровым номером 61:26:0504501:44

Система координат МСК-61	Зона № 1
--------------------------	----------

КАРТА-ПЛАН ТЕРРИТОРИИ

Описание местоположения зданий, сооружений, объектов незавершенного строительства на земельном участке

Обозначение характерных точек контура	Содержатся в Едином государственном реестре недвижимости			Определены в ходе выполнения комплексных кадастровых работ			Метод определения координат	Формулы, примененные для расчета средней квадратической погрешности определения координат характерных точек границ (M _t), с подставленными в такие формулы значениями и итоговые (вычисленные) значения M _t , м
	Координаты, м		Радиус, м	Координаты, м		Радиус, м		
	X	Y	R	X	Y	R		
1	2	3	4	5	6	7	8	9
н500	—	—	—	428003,79	1361927,19	—	Метод спутниковых геодезических измерений (определений)	$M_t = \text{SQRT}(M_1^2 + M_2^2) = \text{SQRT}(0,6^2 + 0,08^2) = 0,1 \text{ м}$
н510	—	—	—	428000,57	1361932,63	—	Метод спутниковых геодезических измерений (определений)	$M_t = \text{SQRT}(M_1^2 + M_2^2) = \text{SQRT}(0,6^2 + 0,08^2) = 0,1 \text{ м}$
н520	—	—	—	427993,67	1361928,55	—	Метод спутниковых геодезических измерений (определений)	$M_t = \text{SQRT}(M_1^2 + M_2^2) = \text{SQRT}(0,6^2 + 0,08^2) = 0,1 \text{ м}$
н530	—	—	—	427996,90	1361923,11	—	Метод спутниковых геодезических измерений (определений)	$M_t = \text{SQRT}(M_1^2 + M_2^2) = \text{SQRT}(0,6^2 + 0,08^2) = 0,1 \text{ м}$
н500	—	—	—	428003,79	1361927,19	—	Метод спутниковых геодезических измерений (определений)	$M_t = \text{SQRT}(M_1^2 + M_2^2) = \text{SQRT}(0,6^2 + 0,08^2) = 0,1 \text{ м}$

2. Сведения о характеристиках объекта недвижимости с кадастровым номером 61:26:0504501:44

№ п/п	Наименование характеристики	Значение характеристики
1	2	3

КАРТА-ПЛАН ТЕРРИТОРИИ

Описание местоположения зданий, сооружений, объектов незавершенного строительства на земельном участке

1	2	3
1	Вид объекта недвижимости	здание
2	Ранее присвоенный государственный учетный номер (инвентарный) здания, сооружения, объекта незавершенного строительства	—
3	Кадастровый номер земельного участка (земельных участков), в границах которого (которых) расположены здание, сооружение, объект незавершенного строительства	61:26:0504501:18
4	Уникальный учетный номер кадастрового квартала, в границах которого расположены здание, сооружение, объект незавершенного строительства	61:26:0503701
5.	Адрес здания, сооружения, объекта незавершенного строительства	—
5.1.	Сведения о местоположении здания, сооружения, объекта незавершенного строительства (при отсутствии адреса) в структурированном в соответствии с федеральной информационной адресной системой виде	Ростовская обл., р-н Неклиновский, с/п Андреево-Мелентьевское, д. Золотарево, снт "Красная рябина" № 111
5.2.	Дополнительные сведения о местоположении	—
6	Иные сведения	—

3. Пояснения к сведениям об объекте недвижимости с кадастровым номером 61:26:0504501:44 :

1.	
----	--

1. Сведения о характерных точках контура объекта недвижимости с кадастровым номером 61:26:0504501:56

Система координат МСК-61

Зона № 1

Обозначение характерных точек контура	Содержатся в Едином государственном реестре недвижимости			Определены в ходе выполнения комплексных кадастровых работ			Метод определения координат	Формулы, примененные для расчета средней квадратической погрешности определения координат характерных точек границ (M _t), с подставленными в такие формулы значениями и итоговые (вычисленные) значения M _t , м
	Координаты, м		Радиус, м	Координаты, м		Радиус, м		
	X	Y	R	X	Y	R		
1	2	3	4	5	6	7	8	9
н66О	—	—	—	427767,10	1361722,76	—	Метод спутниковых геодезических измерений (определений)	$M_t = \text{SQRT}(M_1^2 + M_2^2) = \text{SQRT}(0,6^2 + 0,08^2) = 0,1 \text{ м}$
н67О	—	—	—	427765,40	1361725,59	—	Метод спутниковых	$M_t = \text{SQRT}(M_1^2 + M_2^2) = \text{SQRT}(0,6^2 + 0,08^2) = 0,1 \text{ м}$

КАРТА-ПЛАН ТЕРРИТОРИИ

Описание местоположения зданий, сооружений, объектов незавершенного строительства на земельном участке

							геодезических измерений (определений)	
н68О	—	—	—	427763,29	1361724,32	—	Метод спутниковых геодезических измерений (определений)	$Mt = \text{SQRT}(M1^2+M2^2) = \text{SQRT}(0,6^2+0,08^2) = 0,1 \text{ м}$
н69О	—	—	—	427764,98	1361721,49	—	Метод спутниковых геодезических измерений (определений)	$Mt = \text{SQRT}(M1^2+M2^2) = \text{SQRT}(0,6^2+0,08^2) = 0,1 \text{ м}$
н66О	—	—	—	427767,10	1361722,76	—	Метод спутниковых геодезических измерений (определений)	$Mt = \text{SQRT}(M1^2+M2^2) = \text{SQRT}(0,6^2+0,08^2) = 0,1 \text{ м}$

2. Сведения о характеристиках объекта недвижимости с кадастровым номером 61:26:0504501:56

№ п/п	Наименование характеристики	Значение характеристики
1	2	3
1	Вид объекта недвижимости	здание
2	Ранее присвоенный государственный учетный номер (инвентарный) здания, сооружения, объекта незавершенного строительства	—
3	Кадастровый номер земельного участка (земельных участков), в границах которого (которых) расположены здание, сооружение, объект незавершенного строительства	61:26:0503701:122
4	Уникальный учетный номер кадастрового квартала, в границах которого расположены здание, сооружение, объект незавершенного строительства	61:26:0503701
5.	Адрес здания, сооружения, объекта незавершенного строительства	—
5.1.	Сведения о местоположении здания, сооружения, объекта незавершенного строительства (при отсутствии адреса) в структурированном в соответствии с федеральной информационной адресной системой виде	Россия, Ростовская обл., Неклиновский район, д. Золотарево, с/т "Красная Рябина", 44
5.2.	Дополнительные сведения о местоположении	—
6	Иные сведения	—

КАРТА-ПЛАН ТЕРРИТОРИИ

Описание местоположения зданий, сооружений, объектов незавершенного строительства на земельном участке

3. Пояснения к сведениям об объекте недвижимости с кадастровым номером 61:26:0504501:56 :

1.

1. Сведения о характерных точках контура объекта недвижимости с кадастровым номером 61:26:0504501:57

Система координат МСК-61

Зона № 1

Обозначение характерных точек контура	Содержатся в Едином государственном реестре недвижимости			Определены в ходе выполнения комплексных кадастровых работ			Метод определения координат	Формулы, примененные для расчета средней квадратической погрешности определения координат характерных точек границ (M _t), с подставленными в такие формулы значениями и итоговые (вычисленные) значения M _t , м
	Координаты, м		Радиус, м	Координаты, м		Радиус, м		
	X	Y	R	X	Y	R		
1	2	3	4	5	6	7	8	9
н540	—	—	—	427992,78	1361942,27	—	Метод спутниковых геодезических измерений (определений)	$M_t = \text{SQRT}(M_1^2 + M_2^2) = \text{SQRT}(0,6^2 + 0,08^2) = 0,1 \text{ м}$
н550	—	—	—	427990,06	1361947,33	—	Метод спутниковых геодезических измерений (определений)	$M_t = \text{SQRT}(M_1^2 + M_2^2) = \text{SQRT}(0,6^2 + 0,08^2) = 0,1 \text{ м}$
н560	—	—	—	427981,86	1361942,92	—	Метод спутниковых геодезических измерений (определений)	$M_t = \text{SQRT}(M_1^2 + M_2^2) = \text{SQRT}(0,6^2 + 0,08^2) = 0,1 \text{ м}$
н570	—	—	—	427984,58	1361937,86	—	Метод спутниковых геодезических измерений (определений)	$M_t = \text{SQRT}(M_1^2 + M_2^2) = \text{SQRT}(0,6^2 + 0,08^2) = 0,1 \text{ м}$
н540	—	—	—	427992,78	1361942,27	—	Метод спутниковых геодезических измерений (определений)	$M_t = \text{SQRT}(M_1^2 + M_2^2) = \text{SQRT}(0,6^2 + 0,08^2) = 0,1 \text{ м}$

КАРТА-ПЛАН ТЕРРИТОРИИ

Описание местоположения зданий, сооружений, объектов незавершенного строительства на земельном участке

							измерений (определений)	
--	--	--	--	--	--	--	----------------------------	--

2. Сведения о характеристиках объекта недвижимости с кадастровым номером 61:26:0504501:57

№ п/п	Наименование характеристики	Значение характеристики
1	2	3
1	Вид объекта недвижимости	здание
2	Ранее присвоенный государственный учетный номер (инвентарный) здания, сооружения, объекта незавершенного строительства	—
3	Кадастровый номер земельного участка (земельных участков), в границах которого (которых) расположены здание, сооружение, объект незавершенного строительства	61:26:0504501:24
4	Уникальный учетный номер кадастрового квартала, в границах которого расположены здание, сооружение, объект незавершенного строительства	61:26:0503701
5.	Адрес здания, сооружения, объекта незавершенного строительства	—
5.1.	Сведения о местоположении здания, сооружения, объекта незавершенного строительства (при отсутствии адреса) в структурированном в соответствии с федеральной информационной адресной системой виде	Россия, Ростовская обл., Неклиновский район, д. Золотарево, СНТ "Красная рябина", уч. №110
5.2.	Дополнительные сведения о местоположении	—
6	Иные сведения	—

3. Пояснения к сведениям об объекте недвижимости с кадастровым номером 61:26:0504501:57 :

1.	
----	--

1. Сведения о характерных точках контура объекта недвижимости с кадастровым номером 61:26:0504501:60

Система координат МСК-61							Зона № 1	
Обозначение характерных точек контура	Содержатся в Едином государственном реестре недвижимости			Определены в ходе выполнения комплексных кадастровых работ			Метод определения координат	Формулы, примененные для расчета средней квадратической погрешности определения координат характерных точек границ (M _t), с подставленными в такие формулы значениями и итоговые (вычисленные) значения M _t , м
	Координаты, м		Радиус, м	Координаты, м		Радиус, м		
	X	Y		X	Y			
1	2	3	4	5	6	7	8	9
n160	—	—	—	429215,40	1361858,80	—	Метод спутниковых	$M_t = \text{SQRT}(M_1^2 + M_2^2) = \text{SQRT}(0,6^2 + 0,08^2) = 0,1 \text{ м}$

КАРТА-ПЛАН ТЕРРИТОРИИ

Описание местоположения зданий, сооружений, объектов незавершенного строительства на земельном участке

							геодезических измерений (определений)	
н170	—	—	—	429214,76	1361864,34	—	Метод спутниковых геодезических измерений (определений)	$Mt = \sqrt{M1^2 + M2^2} = \sqrt{0,6^2 + 0,08^2} = 0,1 \text{ м}$
н180	—	—	—	429211,53	1361863,97	—	Метод спутниковых геодезических измерений (определений)	$Mt = \sqrt{M1^2 + M2^2} = \sqrt{0,6^2 + 0,08^2} = 0,1 \text{ м}$
н190	—	—	—	429212,16	1361858,43	—	Метод спутниковых геодезических измерений (определений)	$Mt = \sqrt{M1^2 + M2^2} = \sqrt{0,6^2 + 0,08^2} = 0,1 \text{ м}$
н160	—	—	—	429215,40	1361858,80	—	Метод спутниковых геодезических измерений (определений)	$Mt = \sqrt{M1^2 + M2^2} = \sqrt{0,6^2 + 0,08^2} = 0,1 \text{ м}$

2. Сведения о характеристиках объекта недвижимости с кадастровым номером 61:26:0504501:60

№ п/п	Наименование характеристики	Значение характеристики
1	2	3
1	Вид объекта недвижимости	здание
2	Ранее присвоенный государственный учетный номер (инвентарный) здания, сооружения, объекта незавершенного строительства	—
3	Кадастровый номер земельного участка (земельных участков), в границах которого (которых) расположены здание, сооружение, объект незавершенного строительства	61:26:0503701:170
4	Уникальный учетный номер кадастрового квартала, в границах которого расположены здание, сооружение, объект незавершенного строительства	61:26:0504501
5.	Адрес здания, сооружения, объекта незавершенного строительства	—

КАРТА-ПЛАН ТЕРРИТОРИИ

Описание местоположения зданий, сооружений, объектов незавершенного строительства на земельном участке

1	2	3
5.1.	Сведения о местоположении здания, сооружения, объекта незавершенного строительства (при отсутствии адреса) в структурированном в соответствии с федеральной информационной адресной системой виде	Ростовская область, Неклиновский район, д. Золотарево, снт "Красная Рябина", 21
5.2.	Дополнительные сведения о местоположении	—
6	Иные сведения	—

3. Пояснения к сведениям об объекте недвижимости с кадастровым номером 61:26:0504501:60 :

1.	
----	--

1. Сведения о характерных точках контура объекта недвижимости с кадастровым номером 61:26:0504501:61

Система координат МСК-61							Зона № 1	
Обозначение характерных точек контура	Содержатся в Едином государственном реестре недвижимости			Определены в ходе выполнения комплексных кадастровых работ			Метод определения координат	Формулы, примененные для расчета средней квадратической погрешности определения координат характерных точек границ (M _t), с подставленными в такие формулы значениями и итоговые (вычисленные) значения M _t , м
	Координаты, м		Радиус, м	Координаты, м		Радиус, м		
	X	Y		X	Y			
1	2	3	4	5	6	7	8	9
н350	—	—	—	429131,97	1362011,61	—	Метод спутниковых геодезических измерений (определений)	$M_t = \text{SQRT}(M_1^2 + M_2^2) = \text{SQRT}(0,6^2 + 0,08^2) = 0,1 \text{ м}$
н360	—	—	—	429131,19	1362015,73	—	Метод спутниковых геодезических измерений (определений)	$M_t = \text{SQRT}(M_1^2 + M_2^2) = \text{SQRT}(0,6^2 + 0,08^2) = 0,1 \text{ м}$
н370	—	—	—	429135,17	1362016,49	—	Метод спутниковых геодезических измерений (определений)	$M_t = \text{SQRT}(M_1^2 + M_2^2) = \text{SQRT}(0,6^2 + 0,08^2) = 0,1 \text{ м}$
н380	—	—	—	429134,54	1362019,78	—	Метод	$M_t = \text{SQRT}(M_1^2 + M_2^2) = \text{SQRT}(0,6^2 + 0,08^2) =$

КАРТА-ПЛАН ТЕРРИТОРИИ

Описание местоположения зданий, сооружений, объектов незавершенного строительства на земельном участке

							спутниковых геодезических измерений (определений)	0,1 м
н390	—	—	—	429127,62	1362018,47	—	Метод спутниковых геодезических измерений (определений)	$Mt = \text{SQRT}(M1^2+M2^2) = \text{SQRT}(0,6^2+0,08^2) = 0,1 \text{ м}$
н400	—	—	—	429128,25	1362015,18	—	Метод спутниковых геодезических измерений (определений)	$Mt = \text{SQRT}(M1^2+M2^2) = \text{SQRT}(0,6^2+0,08^2) = 0,1 \text{ м}$
н410	—	—	—	429129,03	1362011,05	—	Метод спутниковых геодезических измерений (определений)	$Mt = \text{SQRT}(M1^2+M2^2) = \text{SQRT}(0,6^2+0,08^2) = 0,1 \text{ м}$
н350	—	—	—	429131,97	1362011,61	—	Метод спутниковых геодезических измерений (определений)	$Mt = \text{SQRT}(M1^2+M2^2) = \text{SQRT}(0,6^2+0,08^2) = 0,1 \text{ м}$

2. Сведения о характеристиках объекта недвижимости с кадастровым номером 61:26:0504501:61

№ п/п	Наименование характеристики	Значение характеристики
1	2	3
1	Вид объекта недвижимости	здание
2	Ранее присвоенный государственный учетный номер (инвентарный) здания, сооружения, объекта незавершенного строительства	—
3	Кадастровый номер земельного участка (земельных участков), в границах которого (которых) расположены здание, сооружение, объект незавершенного строительства	61:26:0504501:32
4	Уникальный учетный номер кадастрового квартала, в границах которого расположены здание, сооружение, объект незавершенного строительства	61:26:0504501

КАРТА-ПЛАН ТЕРРИТОРИИ

Описание местоположения зданий, сооружений, объектов незавершенного строительства на земельном участке

1	2	3
5.	Адрес здания, сооружения, объекта незавершенного строительства	—
5.1.	Сведения о местоположении здания, сооружения, объекта незавершенного строительства (при отсутствии адреса) в структурированном в соответствии с федеральной информационной адресной системой виде	Россия, Ростовская обл., Неклиновский район, д. Золотарево, снт "Красная рябина", 33
5.2.	Дополнительные сведения о местоположении	—
6	Иные сведения	—

3. Пояснения к сведениям об объекте недвижимости с кадастровым номером 61:26:0504501:61 :

1.

1. Сведения о характерных точках контура объекта недвижимости с кадастровым номером 61:26:0504501:62

Система координат МСК-61

Зона № 1

Обозначение характерных точек контура	Содержатся в Едином государственном реестре недвижимости			Определены в ходе выполнения комплексных кадастровых работ			Метод определения координат	Формулы, примененные для расчета средней квадратической погрешности определения координат характерных точек границ (M_t), с подставленными в такие формулы значениями и итоговые (вычисленные) значения M_t , м
	Координаты, м		Радиус, м	Координаты, м		Радиус, м		
	X	Y	R	X	Y	R		
1	2	3	4	5	6	7	8	9
н200	—	—	—	429079,33	1361921,04	—	Метод спутниковых геодезических измерений (определений)	$M_t = \text{SQRT}(M1^2 + M2^2) = \text{SQRT}(0,6^2 + 0,08^2) = 0,1 \text{ м}$
н210	—	—	—	429078,25	1361928,91	—	Метод спутниковых геодезических измерений (определений)	$M_t = \text{SQRT}(M1^2 + M2^2) = \text{SQRT}(0,6^2 + 0,08^2) = 0,1 \text{ м}$
н220	—	—	—	429074,30	1361928,37	—	Метод спутниковых геодезических измерений (определений)	$M_t = \text{SQRT}(M1^2 + M2^2) = \text{SQRT}(0,6^2 + 0,08^2) = 0,1 \text{ м}$

КАРТА-ПЛАН ТЕРРИТОРИИ

Описание местоположения зданий, сооружений, объектов незавершенного строительства на земельном участке

н230	—	—	—	429075,39	1361920,49	—	Метод спутниковых геодезических измерений (определений)	$Mt = \sqrt{M1^2 + M2^2} = \sqrt{0,6^2 + 0,08^2} = 0,1 \text{ м}$
н200	—	—	—	429079,33	1361921,04	—	Метод спутниковых геодезических измерений (определений)	$Mt = \sqrt{M1^2 + M2^2} = \sqrt{0,6^2 + 0,08^2} = 0,1 \text{ м}$
1	429202,01	1361964,80	—	—	—	—	—	—
2	429200,93	1361972,64	—	—	—	—	—	—
3	429196,98	1361972,13	—	—	—	—	—	—
4	429198,06	1361964,27	—	—	—	—	—	—

2. Сведения о характеристиках объекта недвижимости с кадастровым номером 61:26:0504501:62

№ п/п	Наименование характеристики	Значение характеристики
1	2	3
1	Вид объекта недвижимости	здание
2	Ранее присвоенный государственный учетный номер (инвентарный) здания, сооружения, объекта незавершенного строительства	—
3	Кадастровый номер земельного участка (земельных участков), в границах которого (которых) расположены здание, сооружение, объект незавершенного строительства	61:26:0503701:94
4	Уникальный учетный номер кадастрового квартала, в границах которого расположены здание, сооружение, объект незавершенного строительства	61:26:0504501
5.	Адрес здания, сооружения, объекта незавершенного строительства	—
5.1.	Сведения о местоположении здания, сооружения, объекта незавершенного строительства (при отсутствии адреса) в структурированном в соответствии с федеральной информационной адресной системой виде	Ростовская область, р-н Неклиновский, д. Золотарево, днт "Красная Рябина-1", уч. 56
5.2.	Дополнительные сведения о местоположении	днт "Красная Рябина-1", уч. 56
6	Иные сведения	—

3. Пояснения к сведениям об объекте недвижимости с кадастровым номером 61:26:0504501:62 :

1.	
----	--

КАРТА-ПЛАН ТЕРРИТОРИИ

Описание местоположения зданий, сооружений, объектов незавершенного строительства на земельном участке

1. Сведения о характерных точках контура объекта недвижимости с кадастровым номером 61:26:0504501:64

Система координат МСК-61

Зона № 1

Обозначение характерных точек контура	Содержатся в Едином государственном реестре недвижимости			Определены в ходе выполнения комплексных кадастровых работ			Метод определения координат	Формулы, примененные для расчета средней квадратической погрешности определения координат характерных точек границ (M_t), с подставленными в такие формулы значениями и итоговые (вычисленные) значения M_t , м
	Координаты, м		Радиус, м	Координаты, м		Радиус, м		
	X	Y	R	X	Y	R		
1	2	3	4	5	6	7	8	9
н460	—	—	—	429037,28	1361860,11	—	Метод спутниковых геодезических измерений (определений)	$M_t = \text{SQRT}(M_1^2 + M_2^2) = \text{SQRT}(0,6^2 + 0,08^2) = 0,1 \text{ м}$
н470	—	—	—	429036,62	1361867,67	—	Метод спутниковых геодезических измерений (определений)	$M_t = \text{SQRT}(M_1^2 + M_2^2) = \text{SQRT}(0,6^2 + 0,08^2) = 0,1 \text{ м}$
н480	—	—	—	429028,26	1361866,94	—	Метод спутниковых геодезических измерений (определений)	$M_t = \text{SQRT}(M_1^2 + M_2^2) = \text{SQRT}(0,6^2 + 0,08^2) = 0,1 \text{ м}$
н490	—	—	—	429028,92	1361859,38	—	Метод спутниковых геодезических измерений (определений)	$M_t = \text{SQRT}(M_1^2 + M_2^2) = \text{SQRT}(0,6^2 + 0,08^2) = 0,1 \text{ м}$
н460	—	—	—	429037,28	1361860,11	—	Метод спутниковых геодезических измерений (определений)	$M_t = \text{SQRT}(M_1^2 + M_2^2) = \text{SQRT}(0,6^2 + 0,08^2) = 0,1 \text{ м}$

КАРТА-ПЛАН ТЕРРИТОРИИ

Описание местоположения зданий, сооружений, объектов незавершенного строительства на земельном участке

2. Сведения о характеристиках объекта недвижимости с кадастровым номером 61:26:0504501:64

№ п/п	Наименование характеристики	Значение характеристики
1	2	3
1	Вид объекта недвижимости	здание
2	Ранее присвоенный государственный учетный номер (инвентарный) здания, сооружения, объекта незавершенного строительства	—
3	Кадастровый номер земельного участка (земельных участков), в границах которого (которых) расположены здание, сооружение, объект незавершенного строительства	61:26:0504501:53
4	Уникальный учетный номер кадастрового квартала, в границах которого расположены здание, сооружение, объект незавершенного строительства	61:26:0504501
5.	Адрес здания, сооружения, объекта незавершенного строительства	—
5.1.	Сведения о местоположении здания, сооружения, объекта незавершенного строительства (при отсутствии адреса) в структурированном в соответствии с федеральной информационной адресной системой виде	Россия, Ростовская обл., Неклиновский район, д. Золотарево, ДНТ "Красная рябина-1" ,79
5.2.	Дополнительные сведения о местоположении	—
6	Иные сведения	—

3. Пояснения к сведениям об объекте недвижимости с кадастровым номером 61:26:0504501:64 :

1.	
----	--

1. Сведения о характерных точках контура объекта недвижимости с кадастровым номером 61:26:0504501:67

Система координат МСК-61							Зона № 1	
Обозначение характерных точек контура	Содержатся в Едином государственном реестре недвижимости			Определены в ходе выполнения комплексных кадастровых работ			Метод определения координат	Формулы, примененные для расчета средней квадратической погрешности определения координат характерных точек границ (M _t), с подставленными в такие формулы значениями и итоговые (вычисленные) значения M _t , м
	Координаты, м		Радиус, м	Координаты, м		Радиус, м		
	X	Y	R	X	Y	R		
1	2	3	4	5	6	7	8	9
n240	—	—	—	429124,93	1361833,13	—	Метод спутниковых геодезических измерений (определений)	$M_t = \text{SQRT}(M_1^2 + M_2^2) = \text{SQRT}(0,6^2 + 0,08^2) = 0,1 \text{ м}$

КАРТА-ПЛАН ТЕРРИТОРИИ

Описание местоположения зданий, сооружений, объектов незавершенного строительства на земельном участке

н250	—	—	—	429123,72	1361845,14	—	Метод спутниковых геодезических измерений (определений)	$Mt = \sqrt{M1^2 + M2^2} = \sqrt{0,6^2 + 0,08^2} = 0,1 \text{ м}$
н260	—	—	—	429117,97	1361844,56	—	Метод спутниковых геодезических измерений (определений)	$Mt = \sqrt{M1^2 + M2^2} = \sqrt{0,6^2 + 0,08^2} = 0,1 \text{ м}$
н270	—	—	—	429119,19	1361832,55	—	Метод спутниковых геодезических измерений (определений)	$Mt = \sqrt{M1^2 + M2^2} = \sqrt{0,6^2 + 0,08^2} = 0,1 \text{ м}$
н240	—	—	—	429124,93	1361833,13	—	Метод спутниковых геодезических измерений (определений)	$Mt = \sqrt{M1^2 + M2^2} = \sqrt{0,6^2 + 0,08^2} = 0,1 \text{ м}$

2. Сведения о характеристиках объекта недвижимости с кадастровым номером 61:26:0504501:67

№ п/п	Наименование характеристики	Значение характеристики
1	2	3
1	Вид объекта недвижимости	здание
2	Ранее присвоенный государственный учетный номер (инвентарный) здания, сооружения, объекта незавершенного строительства	—
3	Кадастровый номер земельного участка (земельных участков), в границах которого (которых) расположены здание, сооружение, объект незавершенного строительства	61:26:0504501:27
4	Уникальный учетный номер кадастрового квартала, в границах которого расположены здание, сооружение, объект незавершенного строительства	61:26:0504501
5.	Адрес здания, сооружения, объекта незавершенного строительства	—
5.1.	Сведения о местоположении здания, сооружения, объекта незавершенного строительства (при отсутствии адреса) в структурированном в соответствии с федеральной информационной адресной системой виде	Ростовская область, р-н Неклиновский, д Золотарево, днт "Красная рябина-1", участок №43

КАРТА-ПЛАН ТЕРРИТОРИИ**Описание местоположения зданий, сооружений, объектов незавершенного строительства на земельном участке**

1	2	3
5.2.	Дополнительные сведения о местоположении	—
6	Иные сведения	—

3. Пояснения к сведениям об объекте недвижимости с кадастровым номером 61:26:0504501:67 :

1.	
-----------	--


КАРТА-ПЛАН ТЕРРИТОРИИ
Схема границ земельных участков

Основной лист



Масштаб 1: 8449

Условные обозначения:

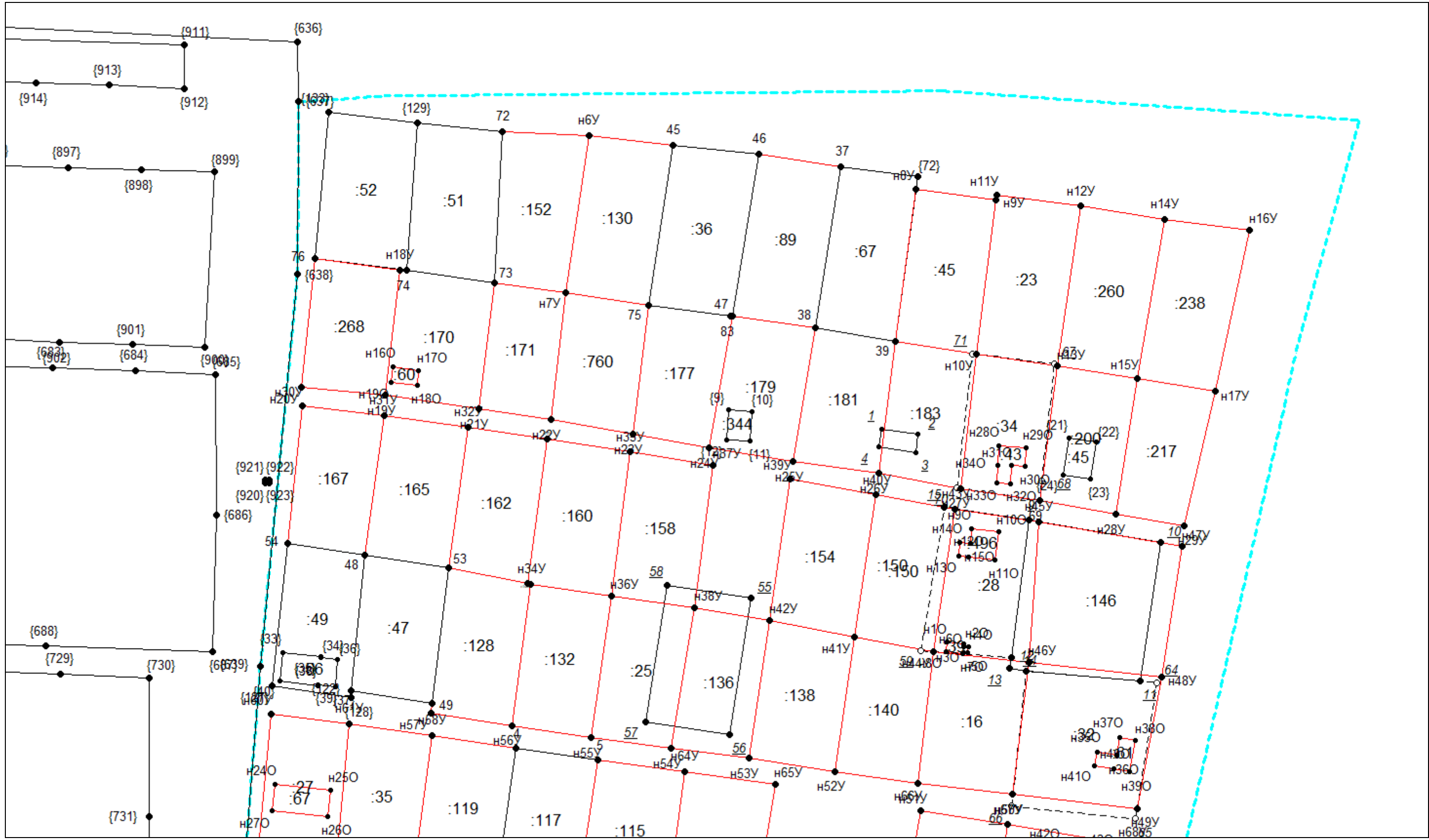
 – область выносного листа,

23 – номер выносного листа.

Остальные обозначения приведены на отдельной странице в конце раздела.

КАРТА-ПЛАН ТЕРРИТОРИИ
Схема границ земельных участков

Выносной лист №1

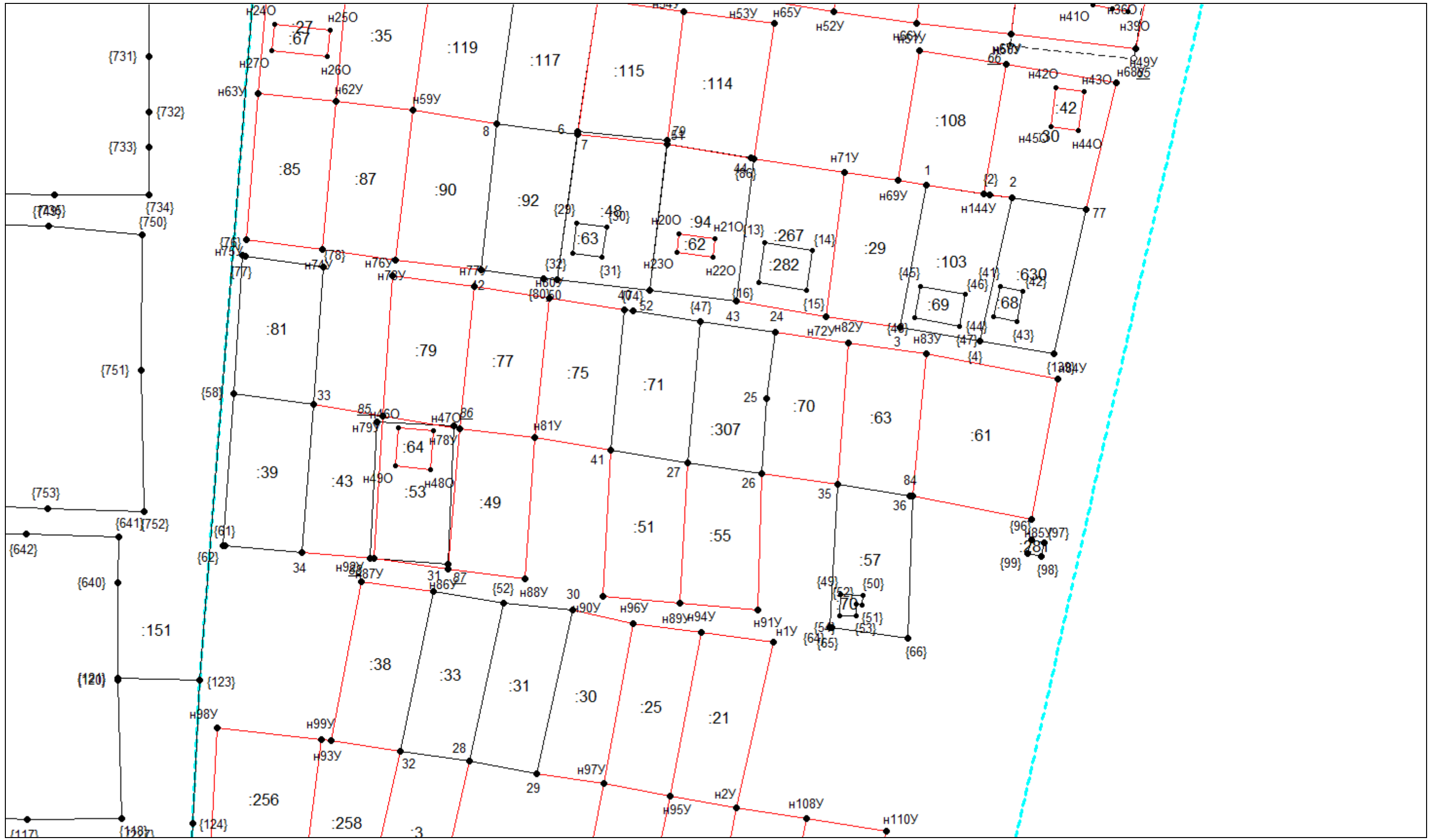


Масштаб 1:800

Условные обозначения приведены на отдельной странице в конце раздела.

КАРТА-ПЛАН ТЕРРИТОРИИ
Схема границ земельных участков

Выносной лист №2

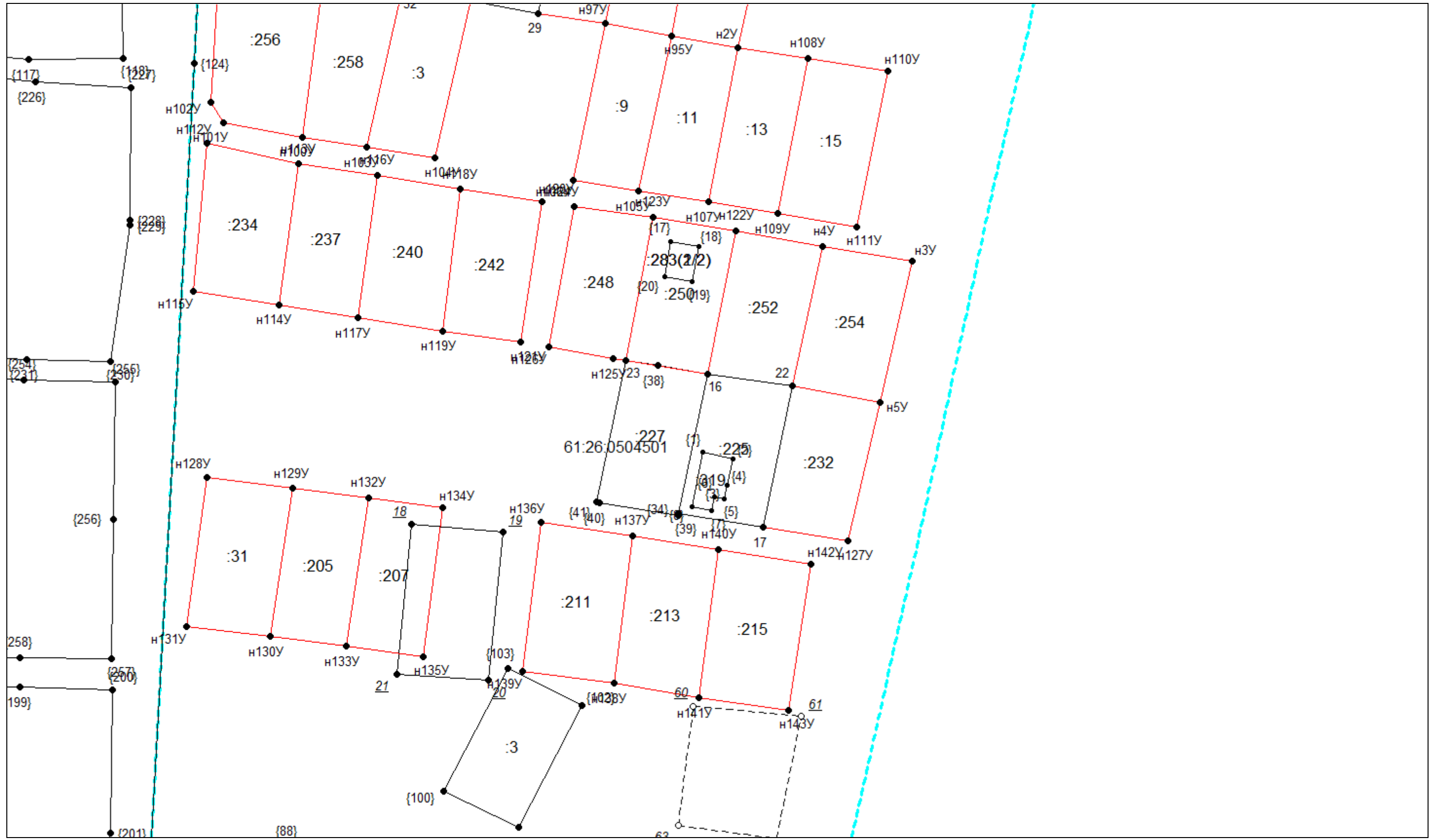


Масштаб 1:800

Условные обозначения приведены на отдельной странице в конце раздела.

КАРТА-ПЛАН ТЕРРИТОРИИ
Схема границ земельных участков

Выносной лист №3

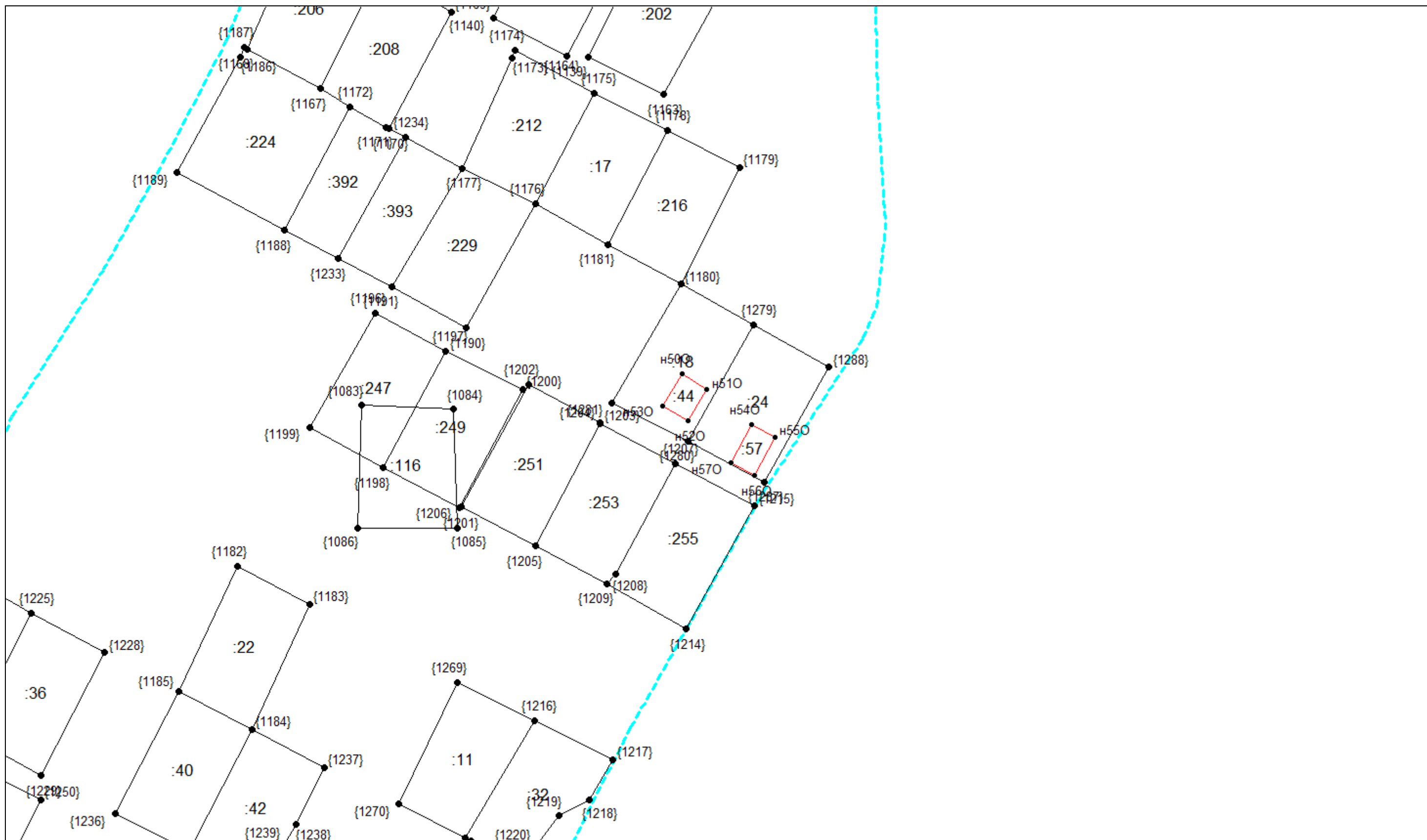


Масштаб 1:800

Условные обозначения приведены на отдельной странице в конце раздела.

КАРТА-ПЛАН ТЕРРИТОРИИ Схема границ земельных участков

Выносной лист №4

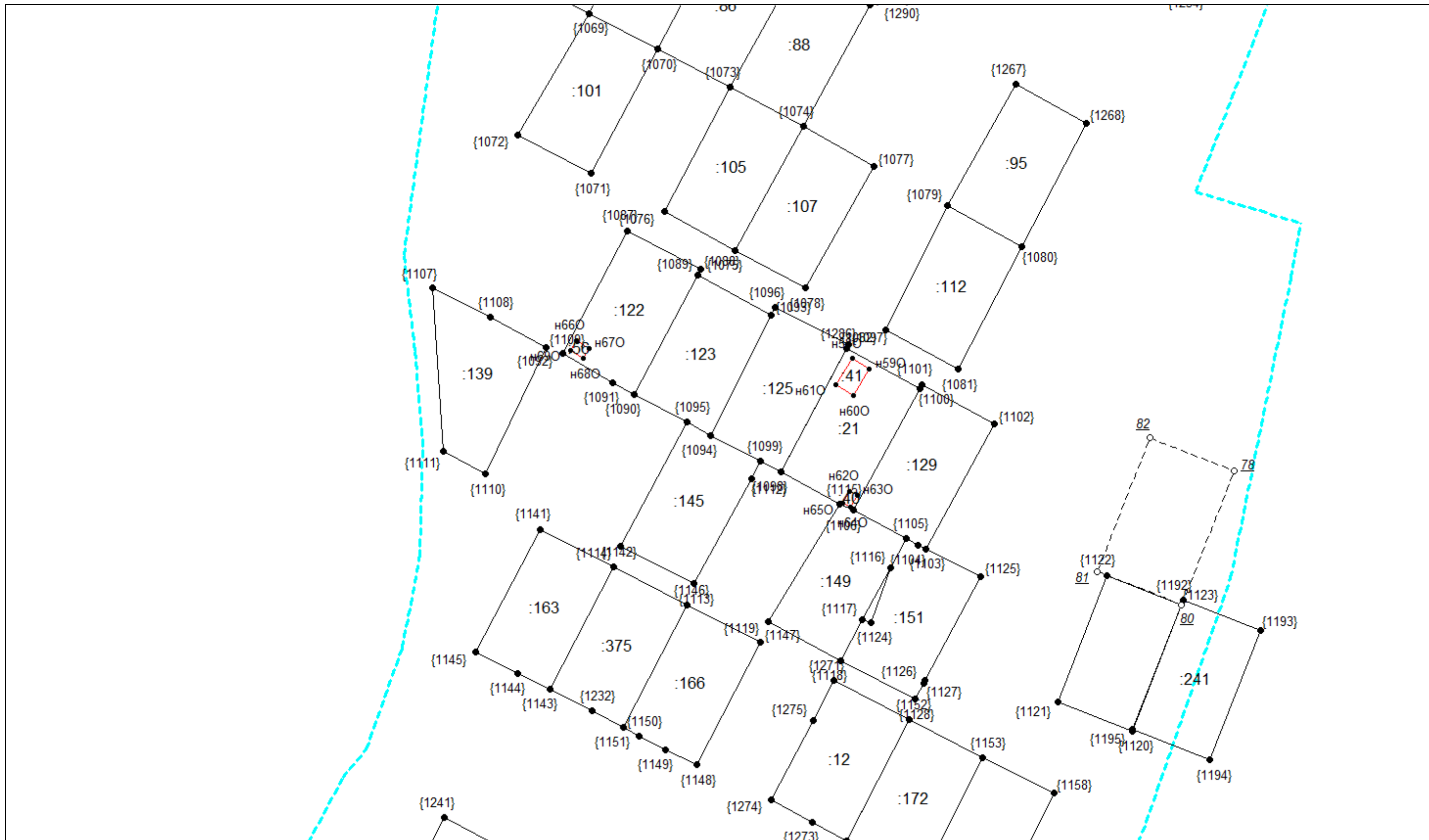


Масштаб 1:800

Условные обозначения приведены на отдельной странице в конце раздела.

КАРТА-ПЛАН ТЕРРИТОРИИ Схема границ земельных участков






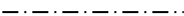

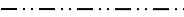


Выносной лист №5



Масштаб 1:800

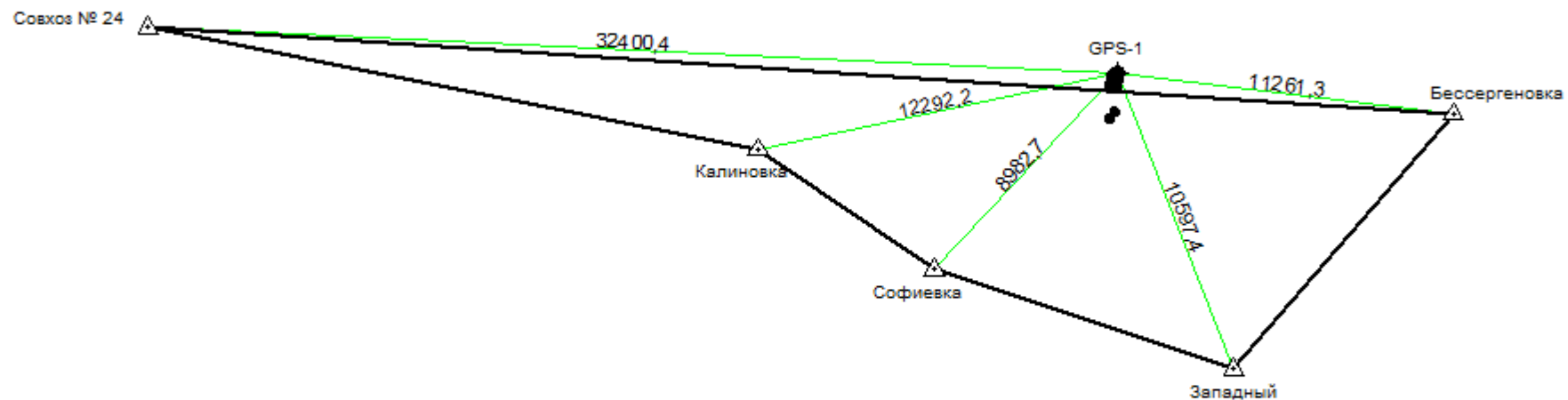
Условные обозначения приведены на отдельной странице в конце раздела.

КАРТА-ПЛАН ТЕРРИТОРИИ
Схема границ земельных участков**Условные обозначения:**

- | | |
|---|---|
|  | – существующая часть границы земельного участка, |
|  | – вновь образованная или уточненная часть границы земельного участка, |
|  | – характерная точка границы земельного участка, |
|  | – часть контура здания, сооружения, объекта незавершенного строительства, образованного проекцией существующего наземного конструктивного элемента здания, сооружения, объекта незавершенного строительства, |
|  | – часть контура здания, сооружения, объекта незавершенного строительства, образованного проекцией вновь образованного наземного конструктивного элемента здания, сооружения, объекта незавершенного строительства, |
|  | – часть контура здания, сооружения, объекта незавершенного строительства, образованного проекцией существующего надземного конструктивного элемента здания, сооружения, объекта незавершенного строительства, |
|  | – часть контура здания, сооружения, объекта незавершенного строительства, образованного проекцией вновь образованного надземного конструктивного элемента здания, сооружения, объекта незавершенного строительства, |
|  | – часть контура здания, сооружения, объекта незавершенного строительства, образованного проекцией существующего подземного конструктивного элемента здания, сооружения, объекта незавершенного строительства, |
|  | – часть контура здания, сооружения, объекта незавершенного строительства, образованного проекцией вновь образованного подземного конструктивного элемента здания, сооружения, объекта незавершенного строительства, |
|  | – характерная точка контура здания, |

КАРТА-ПЛАН ТЕРРИТОРИИ

Схема геодезических построений



















Условные обозначения приведены на отдельной странице в конце раздела.

КАРТА-ПЛАН ТЕРРИТОРИИ

Схема геодезических построений

Условные обозначения:

	– существующая часть границы земельного участка,		– вновь образованная или уточненная часть границы земельного участка,
	– характерная точка границы земельного участка,		– характерная точка контура здания,
	– часть контура здания, сооружения, объекта незавершенного строительства, образованного проекцией существующего наземного конструктивного элемента здания, сооружения, объекта незавершенного строительства,		– часть контура здания, сооружения, объекта незавершенного строительства, образованного проекцией вновь образованного наземного конструктивного элемента здания, сооружения, объекта незавершенного строительства,
	– часть контура здания, сооружения, объекта незавершенного строительства, образованного проекцией существующего надземного конструктивного элемента здания, сооружения, объекта незавершенного строительства,		– часть контура здания, сооружения, объекта незавершенного строительства, образованного проекцией вновь образованного надземного конструктивного элемента здания, сооружения, объекта незавершенного строительства,
	– часть контура здания, сооружения, объекта незавершенного строительства, образованного проекцией существующего подземного конструктивного элемента здания, сооружения, объекта незавершенного строительства,		– часть контура здания, сооружения, объекта незавершенного строительства, образованного проекцией вновь образованного подземного конструктивного элемента здания, сооружения, объекта незавершенного строительства,
	– пункт государственной геодезической сети,		– пункт опорной межевой сети,
	– направления геодезических построений при создании съемочного обоснования,		– направления геодезических построений при определении координат характерных точек границ земельного участка,
	контур здания, сооружения, объекта незавершенного строительства, размеры которого не могут быть переданы в масштабе графической части		контур сооружения, объекта незавершенного строительства, представляющий собой окружность, размеры которой не могут быть переданы в масштабе графической части