

АДМИНИСТРАЦИЯ  
МУНИЦИПАЛЬНОГО ОБРАЗОВАНИЯ  
АНДРЕЕВО-МЕЛЕНТЬЕВСКОЕ СЕЛЬСКОЕ ПОСЕЛЕНИЕ

ПОСТАНОВЛЕНИЕ

«28» июня 2023 г.

№ 55п

с.Андреево-Мелентьево

«О присвоении адреса земельному участку»

В соответствии с Федеральным законом от 06.10.2003 № 131-ФЗ «Об общих принципах организации местного самоуправления в Российской Федерации», Постановлением Правительства РФ от 19.11.2014 г. № 1221 «Об утверждении Правил присвоения, изменения и аннулирования адресов», в соответствии со ст.85 Земельным Кодексом Российской Федерации, Решением Собрания депутатов Неклиновского района №418 от 30.10.2020 года «Об утверждении внесенных изменений в Правила землепользования и застройки Андреево-Мелентьевского сельского поселения Неклиновского района Ростовской области» и в связи с образованием земельного участка Администрация Андреево-Мелентьевского сельского поселения

ПОСТАНОВЛЯЕТ:

1. Присвоить вновь образованному земельному участку, площадью 800 кв.м., адрес: Российская Федерация, Ростовская область, Неклиновский муниципальный район, Андреево-Мелентьевское сельское поселение, с.Андреево-Мелентьево, ул. Молодежная, 44г.
2. Контроль за выполнением настоящего постановления возложить на начальника сектора по общим и организационным вопросам администрации Андреево-Мелентьевского сельского поселения М.В. Пашкову.

Глава администрации  
Андреево-Мелентьевского  
сельского поселения  
исполнитель: М.В. Пашкова



Ю.В. Иваница

Утверждена

(наименование документа об утверждении, включая

наименования органов государственной власти или

органов местного самоуправления, принявших  
решение об утверждении схемы или подписавших  
соглашение о перераспределении земельных участков)

от \_\_\_\_\_ № \_\_\_\_\_

## Схема расположения земельного участка или земельных участков на кадастровом плане территории

Условный номер земельного участка \_\_\_\_\_

(указывается в случае, если предусматривается образование двух и более земельных участков)

Площадь земельного участка 800 м<sup>2</sup>

(указывается проектная площадь образуемого земельного участка, вычисленная с использованием технологических и программных средств, в том числе размещенных на официальном сайте федерального органа исполнительной власти, уполномоченного Правительством Российской Федерации на осуществление государственного кадастрового учета, государственной регистрации прав, ведение Единого государственного реестра недвижимости и предоставление сведений, содержащихся в Едином государственном реестре недвижимости, в информационно-телекоммуникационной сети "Интернет" (далее - официальный сайт), с округлением до 1 квадратного метра. Указанное значение площади земельного участка может быть уточнено при проведении кадастровых работ не более чем на десять процентов)

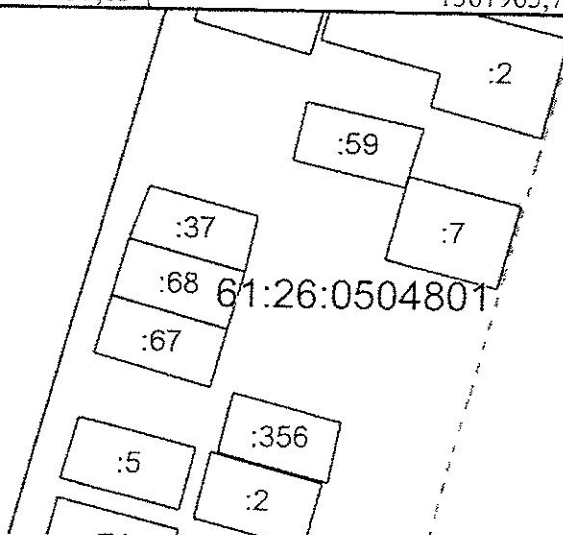
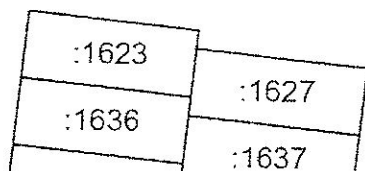
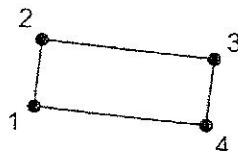
Обозначение характерных точек границ

Координаты, м

(указываются в случае подготовки схемы расположения земельного участка с использованием технологических и программных средств, в том числе размещенных на официальном сайте. Значения координат, полученные с использованием указанных технологических и программных средств, указываются с округлением до 0,01 метра)

	Координаты, м	
	X	Y
1	2	3
1	429739,03	1361965,71
2	429756,71	1361967,50
3	429752,21	1362012,28
4	429734,53	1362010,49
1	429739,03	1361965,71

61:26:0600013



Система координат: МСК-61

Масштаб 1:2000

Условные обозначения:

- граница образуемого земельного участка,
- граница учтенного земельного участка,
- граница кадастрового квартала,
- — характерная точка границы земельного участка.